



**Carrer d'Ortigosa, 14-16. Districte de Ciutat Vella.
Codi 019/20**

VOLUM II

(Barcelona, Barcelonès)
Juny i juliol de 2020

Núm. Expedient:
470 K121-NB 2020/1-28286
470 K121-NB 2020/2-29455

Mireia Crespo Selfa



ABANS. SERVEIS CULTURALS S.L.

c. Ventura Plaja 30-32, Àtic 1^a

08028 Barcelona

Telf.: 667 746 340 /637 794 864

ivansalvado.abans@gmail.com /jordichoren.abans@gmail.com

www.facebook.com/Abans

Coordinació i redacció

Jordi Chorén Tosar

A handwritten signature in black ink, consisting of several overlapping loops and a long horizontal stroke at the end.

Direcció i redacció

Mireia Crespo Selfa

A handwritten signature in blue ink, featuring a stylized, cursive script with a prominent loop at the end.

A Barcelona, 22 de febrer de 2022

Índex

VOLUM I

Fitxa tècnica	5
Motius de la intervenció	6
Localització.....	7
Marc geogràfic i geològic.....	8
El graó de Barcelona	9
Síntesi històrica i antecedents arqueològics.....	11
Síntesi històrica.....	11
Antecedents arqueològics	11
Evolució de la finca	13
Metodologia	19
Desenvolupament dels treballs arqueològics	21
Sector 1	22
Sector 2	58
Sector 3	65
Conclusions i interpretació.....	74
Fase 1. Segle XV	74
Fase 2. Mitjans segle XVI.....	75
Fase 3. 1807-1818/1823.....	76
Fase 4. Mitjans segle XIX a inicis segle XX.....	80
Fase 5. Primera meitat del segle XX.....	81
Fase 6. 1951	85
Fase 7. Segona meitat segle XX	86
Afectació arqueològica.....	87
Bibliografia	88
Annexos	89
Annex 1.....	90
Fitxes	90
Llistat general d'Unitats Estratigràfiques.....	91
Fitxes d'unitats estratigràfiques.....	96
Fitxes d'estructures.....	148
Fitxes de paviments	191
Fitxes de negatius i interestrats.....	205

VOLUM II

Annex 2.....	238
Inventaris.....	238
Inventari de material arqueològic.....	239
Taula de codis per a l'inventariat de materials arqueològics del Servei d'arqueologia de l'Ajuntament de Barcelona.....	240
Fitxes de restauració.....	288
Fitxes numismàtiques.....	290
Annex 3.....	291
Làmines de material arqueològic.....	291
Annex 4.....	293
Documentació fotogràfica.....	293
Annex 5.....	314
Planimetries.....	314
Índex de plànols.....	315

Fitxa tècnica

Nom de la intervenció	Carrer d'Ortigosa, 14-16
Municipi	Barcelona
Comarca	Barcelonès
Coordenades UTM ETRS89	X: 431103.8 / Y: 4582217.0
Alçada	13m snm
Tipus de jaciment	Urbà
Tipus d'intervenció	Preventiva
Tipus d'activitat	Control, Excavació
Resultat de la intervenció	Positiu
Cronologia	Època moderna a segle XX
Dates de la intervenció	Permís: 13/06/2020 a 23/06/2020 Pròrroga: 29/06/2020 a 17/07/2020
Coordinació	Jordi Chorén Tosar
Direcció	Mireia Crespo Selfa
Arqueòleg tècnic	Carles Aguilar Gil
Auxiliars d'arqueologia	Carles Aguilar Gil
Dibuix de camp	Carles Aguilar Gil, Mireia Crespo Selfa
Topografia	ABANS Serveis Culturals s.l.
Infografia	Jordi Chorén Tosar, Markary García Álvarez
Inventari dels materials	Marcel Olivé Taché
Propietari de la finca	Lidl Supermercados SAU
Règim jurídic de la finca	Privat
Promoció i finançament	Lidl Supermercados SAU
Codi	019/20
Superfície de la finca	1.070m ²
Superfície afectada	72 m ²
Protecció existent	Zona d'Interès Arqueològic
Tractament dels materials	Isabel Parra Ale (CRAT s.c.p.)



Annex 2 Inventaris

Inventari de material arqueològic

El siglat del material s'ha efectuat d'acord amb el següent criteri:

	Codi Servei d'Arqueologia de l'Ajuntament de Barcelona: 019/20
	Any en que s'ha realitzat la intervenció arqueològica: 20 (2020)
	Els següents dígits corresponents a la unitat estratigràfica: 00, 01, 02 , etc....
	Numero de referència de les peces dibuixades: s'inicia sempre a cada estrat a 1 .

L'inventari del material arqueològic s'ha fet seguint les següents directrius:

A l'encapçalament de la fitxa s'indica el nom de la intervenció **Carrer d'Ortigosa, 14-16**; el Codi d'intervenció: **019/20** i el número d'UE.

En les següents 11 columnes es detallen les dades de cada una de les peces.

<u>Nº Peça</u>	Indica el número d'inventari de cada peça que presenti alguna particularitat (formes, importacions, decoracions, objectes de metall, objectes singulars, etc...). A cada estrat comença per 1.
<u>Quantitat fragments:</u>	Número de fragments inventariats de cada classe o tipus.
<u>Classificació:</u>	Ens indica la producció i el tipus de la peça.
<u>Definició fragment:</u>	Ens indica el tipus de fragment de la peça inventariada.
<u>Forma:</u>	Tipologia de la peça.
<u>Tècnica:</u>	Indica si la peça està feta a mà o a torn.
<u>Pasta:</u>	Tipus de cocció i granulometria.
<u>Decoració (Externa i interna):</u>	Breu descripció de les decoracions o els acabats de les peces, tant externes com internes.
<u>Acabat (Extern i intern):</u>	Breu descripció dels acabats de les peces, tant extern com intern.
<u>Cronologia:</u>	Datació aproximada de la peça.
<u>Observacions:</u>	Informació complementària de la peça.

Taula de codis per a l'inventariat de materials arqueològics del Servei d'arqueologia de l'Ajuntament de Barcelona

CERÀMICA

1.CLASSIFICACIÓ

11000	Prehistòria	13050	campaniana / vernís negre indeterminada
11001	Neolítica	13051	precampaniana
11050	del Coure	13052	campaniana A
11100	del Bronze	13053	campaniana A tardana
11101	del Bronz antic	13054	campaniana B
11102	del Bronze mig	13055	campaniana B-oide
11103	del Bronze final	13056	campaniana C
12000	Protohistòrica sense determinar	13057	campaniana emporitana
12001	fenò-púnica indeterminada	13058	etrusca vernís negre
12002	fenò-púnica engalba vermella	13059	imitacions campanianes
12003	fenò-púnica engalba negra	13060	vernís negre púnic
12004	no-púnica engalba comuna		
12005	grega d'occident	13100	terra sigillata indeterminada
12050	roja a torn	13101	presigillata
12051	engalba roja	13102	TS precoç
12052	pintada	13103	TS aretina
12053	comuna ibèrica	13104	TS itàlica
12054	grisa de la costa catalana	13105	TS tardo-itàlica
12055	grollera	13106	TS sudgàl·lica
12056	grans recipients d'emmagatzematge	13107	TS marmorata
13000	Món Clàssic sense determinar	13108	TS clara B
13001	grega indeterminada	13109	TS hispànica tardana
13002	<i>buchero nero</i>	13110	TS hispànica indeterminada
13003	àtica de figures negres	13111	TS africana A
13004	àtica de figures vermelles	13112	TS africana A/D
13005	àtica vernís negre	13113	TS africana A/C
13006	taller de les petites estampetes	13114	TS africana C
13007	taller de Rhode	13115	TS africana D
13008	taller de Nikia-Ion	13116	TS africana indeterminada
13009	taller de pàteres 3 palmetes radials	13117	imitacions TS hispànica
		13118	TS clara
		13119	TS lucente

13120	paleocristiana grisa	13300	àmfora indeterminada
13121	paleocristiana ataronjada	13301	àmfora massaliota
13122	late Roman C	13302	àmfora feno-púnica
13123	produccions orientals (corintia)	13303	àmfora ebussitana
13124	vidriada romana	13304	àmfora romana
13125	imitacions clara D	13305	àmfora greco-itàlica
13126	paleocristiana pintada	13306	àmfora itàlica
		13307	àmfora gàl·lica
13150	parets fines indeterminades	13308	àmfora hispànica
13151	parets fines itàliques	13309	àmfora bètica
13152	parets fines d'Acco	13310	àmfora de la Tarraconense
13153	parets fines sudgàl·liques	13311	àmfora lusitana
13154	parets fines "clofolla d'ou"	13312	àmfora africana
13155	parets fines hispàniques	13313	àmfora oriental
13156	imitacions parets fines	13314	suports d' àmfores
		13315	amforiscs
13200	llàntia indeterminada	13316	disc de terra cuita
13201	llàntia grega	13317	taps
13202	llàntia republicana	13318	fragments de vasos retallats
13203	llàntia republicana vernís negre	13319	altres accessoris
13204	llàntia imperial	13320	dolia
13205	llàntia imperial de volutes	13321	àmfora rodia
13206	llàntia imperial de disc	13322	àmfora corintia
13207	llàntia africana de canal	13323	àmfora Samos
13208	llàntia africana		
13209	llàntia africana paleocristiana	13400	comuna a torn oxidada d'època indeterminada
13210	llàntia africana ARS	13401	comuna a mà oxidada d'època indeterminada
		13402	comuna a torn reduïda d'època indeterminada
13250	comuna oxidada	13403	comuna a mà reduïda d'època indeterminada
13251	comuna reduïda	13404	comuna oxidada d'època indeterminada
13252	comuna baix-imperial	13405	comuna reduïda d'època indeterminada
13253	comuna engalba blanca	13406	comuna a torn bescuitada indeterminada
13254	comuna engalba negra		
13255	comuna engalba vermella	13500	comuna oxidada medieval
13256	comuna roig pompeïà	13501	comuna reduïda medieval
13257	comuna itàlica	13502	comuna bescuitada medieval
13258	comuna africana de cuina		
13259	comuna emporitana oxidada		
13260	comuna de cuina acurada		
13261	imitacions de comuna africana		
13262	comuna bescuitada		
13263	ceràmica comuna de Lípari		
13264	ceràmica daurada		
13265	ceràmica eivissenca tardo antiga		
13266	ceràmica de Pantelleria		
13267	ceràmica itàlica tardo antiga		

14000	Món medieval i modern indeterminat	14125	blanca i blava de la figueta
14001	comuna oxidada a mà	14126	blanca i blava de la cirera
14002	comuna oxidada a torn	14127	blanca i blava Paterna-Manises
14003	comuna oxidada vidriada	14128	pisa blava de Barcelona
14004	comuna reduïda a mà	14129	blanca i groga "orla d'influència del Renaixement"
14005	comuna reduïda a tonr		
14006	comuna reduïda vidriada		
		14200	reflex metàl·lic
14050	islàmica indeterminada	14201	reflex metàl·lic producció catalana
14051	islàmica verd-manganès	14202	reflex metàl·lic de l'ungla
14052	islàmica melada	14203	reflex metàl·lic de sanefa amb gallons
14053	islàmica corda seca total	14204	reflex metàl·lic de sanefa amb fulles
14054	islàmica corda seca parcial	14205	reflex metàl·lic de sanefa en negatiu
14055	islàmica esgrafiada	14206	reflex metàl·lic decoració floral
14056	islàmica pintada	14207	reflex metàl·lic de fons picat
14057	islàmica daurada reflex metàl·lic	14208	reflex metàl·lic de pinzell-pinta
14058	islàmica a motlle	14209	reflex metàl·lic decoració geomètrica
14059	islàmica comuna oxidada	14210	reflex metàl·lic amb lletres o anagrames
14060	islàmica comuna reduïda	14211	reflex metàl·lic i blava
14061	islàmica manganès sota coberta melada	14212	reflex metàl·lic de Paterna
14062	islàmica vidriada	14213	reflex metàl·lic de Manises
		14214	reflex metàl·lic de Paterna-Manises
14100	vidriada blanca	14215	reflex metàl·lic sanefa reticulada
14101	blanca i blava		
14102	blanca i blava de Barcelona	14250	blanca i manganès
14103	blanca i blava catalana	14251	blanca-manganès blau i manganès
14104	blanca i blava d'orles diverses	14252	blanca-manganès verd i manganès
14105	blanca i blava de la botifarrada	14253	blanca-manganès verd i manganès de Paterna
14106	blanca i blava de l'arracada	14254	blanca-manganès verd i manganès de Manises
14107	blanca i blava d'influència francesa	14255	blanca-manganès verd i manganès catalana
14108	blanca i blava de la cirereta	14256	blanca-manganès i verd
14109	blanca i blava de faixes o cintes	14257	blanca-manganès i polícroma
14110	blanca i blava de la Segarra		
14111	blanca i blava d'Escornalbou	14300	pisa blanca
14112	blanca i blava de la panotxa	14301	pisa decorada
14113	blanca i blava regalats	14302	porcellana
14114	blanca i blava de Poblet	14303	Pickman/Cartuja
14115	blanca i blava de sanefa negativa	14304	d'importació
14116	blanca i blava de transició	14305	maiolica ligura
14117	blanca i blava amb la Tau	14306	polícroma
14118	blanca i blava d'influència de Savona		
14119	blanca i blava corbata o palmera	14400	vaixella segle XX
14120	blanca i blava ditada		
14121	blanca i blava de blondes	15000	material ceràmic no recipient
14122	blanca i blava de Paterna		
14123	blanca i blava de Manises		
14124	blanca i blava de Manises i groga		

2. DEFINICIÓ DEL FRAGMENT

Sense forma	SN
Sense definir	SD
Perfil sencer	PS
Vora	VO
Nansa	NA
Arrencament de nansa	AN
Coll	CO
Carena	CR
Llavi	LL
Fons	FO
Abocador	AB
Escòria	ER
Pom agafador	AG
Broc	BR
Orelleta	OR
Peu	PE
Pivot	PI
Bec	BE

Per a llànties:

<i>Infundibulum</i>	IN
Pico (<i>rostrum</i>)	RO
Orla (<i>margo</i>)	MA
Disc	DI
Volutes	VL

3.TIPOLOGIA: per materials del Món Clàssic amb una tipologia ja establerta.

ABAS.	Abascal
AFRIC.	Africana
AGUARD.	Aguarod
ALM.	Almagro
ATL..	Atlante
BAIL.	Bailey
BEL.	Beltran
BRUCK.	Bruckner
DECHEL.	Dechelette
DRAG.	Dragendorf
DRES.	Dressel
EBUS.	Ebusitana
GOUD.	Goudineau
H.	Hayes
HALT.	Haltern
HERM.	Hermet
KEAY	Key

LAMB.	Lamboglia
LAIET.	Laietana
LOPEZ	López Mullor
LUDOW.	Ludowici
M.	Morel
MEZQ.	Mezquiriz
OBER.	Oberaden
OELM.	Oelman
OST.	Ostia
OSW.	Oswald
PALL..	Pallarès
PASC.	Pascual
RIG.	Rigoir
RITT.	Ritterling
SAL.	Salomonson
SPT.	Spitzer

4.FORMA: per a materials no classificats tipològicament.. Bàsicament ceràmiques prehistòriques, medievals i moderne s.

Ceràmica a mà:

Bol/vas carenat	BCA
Bol/vas cilíndric	BCI
Bol/vas bitroncocònic	BBT
Bol/vas troncocònic	BTR
Bol/vas elíptic	BEL
Bol/vas globular	BGL
Bol/vas globular amb coll	BGC
Bol/vas germinat	BGE
Bol/vas múltiple	BMU
Bol/vas ovoide	BOV
Bol/vas perfil en S	BPS
Bol/vas semiesfèric	BSE
Bol/vas subesfèric o subesfèric de vora exvasada	BSU
copa	COP
cullera	CUL
formatgera	FOR
forma indeterminada	FIN
fragment retallat no perforat	FRN
fragment retallat perforat	FRP
gresol	GES
paleta	PAL
plat carenat	PCA
plat/tapadora	PLT
plata	PLA

suport	SOP	Forma indeterminada	FIN
tassa	TAS	Gerra	GER
		Gerreta	GET
<u>Ceràmica a torn:</u>		Gerro	GRR
<u>Ceràmica grega</u>		Gibrell	GIB
Alabastró	ALA	Got	GOT
Àmfora	AMF	Greixonera	GRE
Aryballos	ARY	Guardiola	GUA
Hydria	HYD	Llàntia cassola i bec pessigat	LCB
Kalathos	KAL	Llàntia peu alt	LPA
Kratera calze	KCA	Llàntia piquera	LPI
Kratera campana	KCP	Llumanera	LLU
Kratera columnes	KCO	Menjadora	MEN
Kratera volutes	KVO	Mesura	MES
Kylix	KYL	Morter	MOR
Lebes	LEB	Motlle	MOT
Lekytos	LEK	Motlle sigillata	MSG
Oinochoe	OIN	Olla	OLL
Pelike	PEL	Olla patina cendrosa	OPC
Skiphos	SKI	Orsa	ORS
Stamnos	STA	Pàtera	PTT
Ungüentari bulb	UBU	Plat	PAT
Ungüentari fusiforme	UFU	Plat d'ala	PDA
Ungüentari	UGU	Plat/tapadora	PTA
		Plat/tapadora vora fumada	PTF
<u>Ceràmica clàssica, medieval i moderna</u>		Plata	PLA
Abeurador	ABE	Plat tallador	PTL
Ampolla	AMP	Poal	POA
Bací	BAC	Pot	POT
Barral	BLN	Pot de farmàcia	PFA
Bol	BOL	Rentamans	REN
Canalobre	CAN	Safata	SAF
Cassola	CSS	Saler	SLR
Cassola patina cendrosa	CSC	Salsera	SAL
Càntir	CAT	Servidora	SEV
Catúfol	CAF	Setrill	SET
Colador	COL	Sitra	SIT
Copa	COP	Suport	SOP
Cossi	COS	Suport d'anell	SAN
Cremaperfums	CRP	Suport rodet	SRD
Cubell	CUB	Tallador	TAL
Escalfeta	ESF	Tapadora	TAP
Escudella	ESC	Tassa	TAS
Escudella d'orelletes	EOR	Tenalla	TEN
Fogó	FOG	Tinter	TIN
Formes amb abocador	FAB	Tupí	TUP
Formes obertes	FOB	Urna	URN
Formes tancades	FTA	Xocolatera	XOC

Material ceràmic no recipient (codi classificació 15000):

Artefacte no definit	AND
Bola	BLA
Cilindres de forn	CFO
Dena	DEN
Figura antropomorfa	FAN
Figura zoomorfa	FZM
Fragment d'argila indet.	FAI
Fussaiola	FUS
Joguina	JOG
Màscara	MAS
Pes de teler circular	PTC
Pes de teler oval	PTO
Pes de teler rectangular	PTR
Pes de teler indeterminat	PTI
Pes de teler troncocònic	PTT
Pipes	PIP
Placa	PLC
Rodet	ROD
Tres peus terrisser	TPT
Disc circular terrisser	DCT
Suport llar de foc	SLF
Peça circular foradada	PCF

4.TÈCNICA

A mà	MA
A torn	TO
A torn lent	TL
A motlle	MO
Motlle cistelleria	MC
Ensamblada	EN
Indeterminada	IN

5.DECORACIÓ

Acanalada	AC
Aiguada	AG
Aplicació	AL
Aplicació metàl·lica	AM
Aplicació pasta blanca	AL
Aplicació pasta roja	AR
Aplicació pedres	AP
Baquetons	BA
Barbotina	BB
Bigoti	BI

Botons	BO
Calada	CA
Cordons digitacions	CD
Cordons incisió	CI
Cordons impressió	CM
Cordons llisos	CL
Cordons pessigats	CP
Ditada	DI
Esgrafiada	ES
Excisa	EX
Impresa canya/os	IO
Impresa cardial	IC
Impresa cistelleria	IL
Impresa digitada	ID
Impresa espàtula	IE
Impresa estampillada	NP
Impresa pinta	LL
Impresa punxó	MA
Impresa puntillada	MG
Impresa raspatllada	MO
Impresa teixit	IT
Impresa ungulada	IU
Impresa fent incisió	IM
Impressions diverses	IF
Incisa	IN
Incisa pintada	NP
Llengüeta	LL
Mamellons	MA
Mangra	MG
Motlle	MO
Mugró	MU
Ondulació en vora	OV
Perforada	PF
Pessigada	PE
Pintada blanca	PB
Pintada negra	PN
Pintada roja	PR
Pintada roig-marronós	PM
Polícroma	PP
Pseudoexcisa	PS
Rodeta	RO
Vernís roig	VR

6.PASTA

Grollera	GO
Grollera oxidada	GO
Grollera reduïda	GR



Grollera mixta	GM
Acurada oxidada	AO
Acurada reduïda	AR
Acurada mixta	AM
Acurada bescuitada	AB
Grollera bescuitada	GB
Bescuitada	BE
Caolinítica	CA

7. ACABATS

Allisat	AL
Allisat amb fang	AF
Arenós	AR
Brunyit	BR
Encastació de fang	EF
Engalbat	EN
Esmaltat	EM
Espatulat	ES
Estriat	ET
Marques terrisser	MT
Pàtina cendrosa	PC
Pentinada	PE
Pintat	PI
Rugós	RU
<i>Strice</i>	ST
Vernissat	VE
Vidrat	VI

METALL

1.CLASSIFICACIÓ

20000	indeterminat
20001	bronze
20002	ferro
20003	plata
20004	or
20005	plom
20006	aleacions diverses
20007	altres metalls
20008	coure

2.FORMA

Agulla	AGU
Agulla de cap	AGC
Alabarda	ALB
Àncora	ANC
Anell	ANL
Anella	ANE
Arracada	ARR
Arreus de cavall	ARC
Artefacte indeterminat	ATI
Ast	AST
Bala	BAL
Barra	BRR
Bola/boleta	BLT
Bomba	BOM
Botó	BOT
Braçalet	BRA
Cadena	CAD
Clau	CLA
Dena	DEN
Destral	DRT
Diadema	DMA
Didal	DID
Elements de carro	ECR
Elements religiosos	ERE
Enformador	ENF
Escarpa	EPA
Escòria	ESR
Escultura	ESC
Escut	EST
Espasa	ESP
Falcata	FAL
Fíbula indeterminada	FBI

Fíbula anular	FAN
Fíbula d'apèndix caudal	FAC
Fíbula de bucla	FBU
Fíbula de naveta	FNA
Fíbula de pivot	FPV
Fíbula doble ressort	FDR
Fíbula indígena de colze	FIC
Figura antropomorfa	FAN
Figura zoomorfa	FZM
Fil/frag. Riscle/anell/braçalet	FFR
Frontissa	FTS
Ganivet	GNV
Gerra	GER
Gobelet	GOB
Llingot	LIN
Mirall	MRL
Moneda	MON
Pectoral	PEC
Penjant	PJA
Pinces	PNC
Placa	PLC
Pondus	PON
Punta fletxa	PFL
Punta llança/javelina	PLJ
Punxó	PNX
Punyal	PNY
Serra	SER
Sivella	SIV
Vas	VAS
Xinxeta	XIN

3.TÈCNICA

Forja	FJ
Fosa	FS
Cisellar	CS
Repussar	RP
Calat	CL

VIDRE

1. CLASSIFICACIÓ

30000	vidre
30001	pasta vítre
30002	crystal
30003	escòria

2. DEFINICIÓ DEL FRAGMENT

Sense forma	SF
Sense definir	SD
Perfil sencer	PS
Vora	VO
Nansa	NA
Arrencament de nansa	AN
Coll	CO
Carena	CR
Llavi	LL
Fons	FO
Peu	PE
Pivot	PI
Bec	BE
Pom/agafador	AG
Escòria	ER
Boca	BO

3. FORMA

Fragment no definit	VIN
Ampolla	AMP
Amforisc	VAR
Barreta	BAR
Bol	BOL
Camafeu	VCS
Copa	COP
Dena	DEN
Element construcció	VEC
Element d'ús funerari	VEF
Element d'ús personal	VEP
Flascons	VFL
Gerra	GER
Plat	PAT
Plata	PLA
Setrill	SET
Ungüentari	UGU
Vas	VAS

4. TÈCNICA

Realització no definida	VIN
Vidre-mosaic	AMP
Motlle decorat	VAF
Motlle baix relleu	MB
Motlle volum rodó	MR
Poliment	VL
Tallat	VT
Gravat	VG
Amb aplicacions	VA
Fondi d'or	VO
Pintat	VP
Bufat	VG

MATERIAL LÍTIC

1. CLASSIFICACIÓ

40000	indeterminat	Anell	ANE
40001	sil·lex	Artefacte indeterminat	ATI
40002	quars	Artefacte no definit	ATD
40003	jaspi	Baix relleu	BAR
40004	granit	Bala	BAL
40005	arenisca	Bola	BLA
40006	volcànic	Braçalet	BRA
40007	micaesquistos	Braçalet d'arquer	BÇA
40008	caliça	Cassoleta	CTA
40009	marbre	Dena	DEN
40010	alabastre	Enformador	ENF
40011	conglomerat	Escultura	ESC
40012	traverti	Figura zoomorfa	FZM
40013	pissarra	Figura antropomorfa	FAN
40014	pedres precioses	Gresol	GES
40015	minerals	Inscripció	INS
40016	fòssils	Mà de molí	MMO
40017	rierencs	Molí barquiforme	MBA
40018	calcària	Molí (roda)	MOL

2. FORMA

Pedra tallada no retocada ascla	ASC	Morter	MOR
Pedra tallada no retocada fulla	FLL	Motlle de fundició	MFU
Pedra tallada no retocada rebuig	REB	Peça circular foradada	PCF
Nucli fragmentat	FNU	Peça circular no foradada	PCN
Nucli amb còrtex	NCO	Pedestal	PED
Nucli sense còrtex	NSC	Penjant	PJA
Pedra retocada perforador	PFD	Placa	PLC
Pedra retocada gratador	GRA	Placa decorada	PDC
Pedra retocada rascadora	RAS	Placa foradada	PFD
Pedra retocada làmina de dors	LDO	Punyal	PNY
Pedra retocada làmina retocada	LRE	Sarcòfag	SAR
Pedra retocada punta de dors	PDO		
Pedra retocada punta (retoc simple)	PUN		
Pedra retocada geomètric	GEO		
Pedra retocada denticulat	DNT		
Pedra retocada truncadura	TRU		
Pedra retocada punta de fletxa	PFL		
Pedra retocada osca	OSC		
Pedra polida cisell	CIS		
Pedra polida destrat	DTA		
Allisador	ALS		
Àncora	ANC		

MATERIALS CONSTRUCCIÓ

1. CLASSIFICACIÓ

50000	alabastre
50001	arenisca
50002	elements ceràmics
50003	estuc/arrebossat
50004	fusta
50005	ímbrex
50006	indeterminat
50007	maó
50008	marbre
50009	morter
50010	mosaic
50011	tessel·les
50012	opus signinum
50013	pintura/estuc pintat
50014	rajoles
50015	tegula
50016	tegula "mammata"
50017	tegula de suports
50018	terracotes
50019	tovots/tapial
50020	cornisa
50021	columna
50022	capitell
50023	carreu
50024	antefix
50025	canonada
50026	gàrgola
50027	tubuli
50028	teula vidrada
50029	teula
50030	rajola blanca i blava (XVI)
50031	rajola blanca i blava moderna (XVI-XVIII)
50032	rajola polícroma (XVIII-XIX)
50033	rajola polícroma anterior (XVIII)
50034	rajola blanca i blava anterior ([XVIII])
50035	canaló
50036	motllura
50037	rajola vidrada
50038	totxana

MATERIA ORGÀNICA

1. CLASSIFICACIÓ

60000 matèria orgànica general

60001 os

60002 ivori

60003 closca

60004 fusta treballada

60005 teixit

60006 cuir

60007 vegetals

60008 paper

60050 restes antropològiques

60051 macrofauna

60052 microfauna

60053 fauna aquàtica

60054 malacofauna

60055 fusta no treballada

60056 carbó

60057 granes

60058 fauna terrestre no definida

2. FORMA

Agulla AGU

Agulla de cap agulla o punxó AGC

Ampolla AMP

Anell ANE

Aplic APL

Artefacte d'os/petxina/ivori OPI

Artefacte no definit AND

Beiana BEI

Bossa BSA

Botó BOT

Braçalet BRA

Caixa CXA

Calçat CÇA

Cistell CTL

Cistelleria CIS

Corda CDA

Corn tallat COT

Cullera CUL

Cullereta tocador CUT

Dau DAU

Dena DEN

Dent decorada DTD

Dent perforada DTP

Diari DIA

Enformador ENF

Espàtula ESP

Falange decorada FLD

Figura antropomorfa FAN

Figura zoomorfa FZM

Fitxa de joc FIJ

Frontissa FTS

Fus FUS

Fusta frag. Indet. FFI

Fusta construcció naval FCO

Fusta construcció FCN

Ganxet GAN

Màneg MEC

Marcador MCD

Penjant PJA

Petxina frag. Polida POP

Pinta PNT

Polidor PUL

Punta fletxa PFL

Punxó PNX

Punyal PNY

Raspall RAS

Resquill apuntat RQA

Sabates SAP

Tapadora TAP

Teixit TXI

Ullal porc senglar tallat UPS

3. TÈCNICA

Matèria prima sense modificar MPS

Matèria prima en procés de fabricacióMPF

Matèria prima modificada MPM

MOSTRES PER A ANÀLISIS

70000 terra

70001 morter

70002 pedra

70003 metall

70004 carbó (anàlisi antracològica)

70005 pol-len

70006 granes

70007 llavors

70008 carbó (C14)

INTERVENCIÓ: Carrer d'Ortigosa, 14-16	SECTOR:	U.E.:
CODI: 019/20		006

Núm diferen	Quantitat fragments	Classificació	Definició fragment	Forma	Tècnica	Pasta	Decoració		Acabat		Cronologia	observacions
							Externa	Interna	Extern	Intern		
	1	14002	PS	FIN	MO	AO						tap
	1	14003	SN	FIN	TO	AO			VI			

INTERVENCIÓ: Carrer d'Ortigosa, 14-16

CODI: 019/20

SECTOR:
U.E.:

010

Núm diferen	Quantitat fragments	Classificació	Definició fragment	Forma	Tècnica	Pasta	Decoració		Acabat		Cronologia	observacions
							Externa	Interna	Extern	Intern		
	1	14100	VO	PAT	TO	AO			VI	VI	Modern	
	1	14128	OR	EOR	TO	AO			VI	VI	s.XV	Decoració indeterminada
	1	14100	SN	FIN	TO	AO			VI	VI	Modern	
	1	14208	SN	ESC	TO	AO			VI	VI	1550-1650	
	1	14100	VO	PAT	TO	AO			VI		Medieval	
	1	14305									1575-1625	Blau sobre blanc. Possible sèrie de "fulles partides"
	1	14100	SN	ESC	TO	AO				VI		
	1	14003	VO	OLL	TO	GO			VI			

INTERVENCIÓ: Carrer d'Ortigosa, 14-16

CODI: 019/20

SECTOR:
U.E.:

014

Núm diferenc	Quantitat fragments	Classificació	Definició fragment	Forma	Tècnica	Pasta	Decoració		Acabat		Cronologia	observacions
							Externa	Interna	Extern	Intern		
	1	14129	SN	PAT	TO	AO			VI	VI	s.XVI últim quart	Dec.ind
	1	14103	VO	PAT	TO	AO			VI	VI	1600-1670	Salsitxa doble
	1	14100	SN	ESC	TO	AO			VI	VI		
	1	50033									s.XVII final-s.XVIII inici	Rajola polícroma
	1	14120	SN	PAT	TO	AO			VI	VI	1600-1675	
	4	14103	SN	FIN	TO	AO			VI	VI	últim quart s.XVI-s.XVII	Dec ind.
	1	14103	VO	PAT	TO	AO			VI	VI	s.XVI últim quart-s.XVII	Dec.ind.
	1	14103	PS	PAT	TO	AO			VI	VI	1630-1670	Pinça
	1	15000	BR	JOG	TO	AO				VI		Càntir. Fireta.
	1	14200	VO	PAT	TO	AO			VI	VI	s.XVI-s.XVII	Dec.ind
	1	14252	VO	PAT	TO	AO			VI		s.XIV	Dues línies en morat i una de verda entremig
	1	14305	SN	PAT	TO	AO			VI	VI	1575-1625	Blau sobre blanc. Dec . de brancatges
	1	14100	FO	FIN	TO	AO			VI	VI		
	1	14100	SN	FIN	TO	AO			VI	VI		

	1	14305	SN	FIN	TO	AO			VI	VI	1575-1625	Blau berettino. Dec.ind
	2	14103	FO	ESC	TO	AO			VI	VI	s.XVI últim quart-s.XVII	Dec.ind.

INTERVENCIÓ: Carrer d'Ortigosa, 14-16

CODI: 019/20

SECTOR:
U.E.:

029

Núm diferenc	Quantitat fragments	Classificació	Definició fragment	Forma	Tècnica	Pasta	Decoració		Acabat		Cronologia	observacions
							Externa	Interna	Extern	Intern		
	2	14006	SN	FIN	TO	AR			VI	VI		
	1	14003	NA	FIN	TO	AO				VI		
	5	14003	SN	FIN	TO	AO				VI		
	15	14003	SN	FIN	TO	GO			VI			
	1	14128	VO	ESC	TO	AO			VI		s.XIV	Dec.geomètrica
	2	14211	VO	ESC	TO	AO			VI	VI	s.XV	Dec.ind
	1	14003	VO	CSS	TO	GO			VI			
	1	14003	VO	GER	TO	AO			VI	VI		
	4	14003	VO	OLL	TO	GO			VI			
	1	14003	PS	LPI	TO	AO			VI			Verd melat
	2	14003	VO	TAP	TO	GO			VI	VI		
	1	14003	VO	MOR	TO	AO			VI			
	1	14252	VO	PAT	TO	AO			VI		s.XIV	Dues línies en morat i una de verda entremig
	6	14003	SN	FIN	TO	AO			VI			

	2	14006	SN	FIN	TO	GR			VI			
	18	14002	SN	FIN	TO	AO						
	1	14102	VO	PAT	TO	AO			VI		s.XV	Dec.ind
	9	14005	SN	FIN	TO	GR						
	2	14005	VO	OLL	TO	GR						
	1	14002	VO	GIB	TO	AO						
	1	14002	FO	FIN	TO	AO						
	5	14100	SN	FIN	TO	AO			VI			
	1	14100	VO	ESC	TO	AO			VI			
	1	14100	SN	ESC	TO	AO			VI			
	2	14252	SN	FIN	TO	AO			VI		s.XIV	Dec.ind
	1	14003	AN	FIN	TO	AO			VI	VI		Verd melat
	2	14100	VO	PTL	TO	AO			VI			

INTERVENCIÓ: Carrer d'Ortigosa, 14-16							SECTOR:			U.E.: 055		
CODI: 019/20												
Núm diferenc	Quantitat fragments	Classificació	Definició fragment	Forma	Tècnica	Pasta	Decoració Externa Interna		Acabat Extern Intern		Cronologia	observacions
	1	50033									s.XVII final-s.XVIII inici	

INTERVENCIÓ: Carrer d'Ortigosa, 14-16	SECTOR:	U.E.:
CODI: 019/20		056

Núm diferen	Quantitat fragments	Classificació	Definició fragment	Forma	Tècnica	Pasta	Decoració		Acabat		Cronologia	observacions
							Externa	Interna	Extern	Intern		
	1	14301	FO	COP	MO	AO			VI	VI	s.XVIII	Valenciana/italiana. Dec.ind
	1	14300	FO	GOT	MO	AO			VI	VI	s.XIX	

INTERVENCIÓ: Carrer d'Ortigosa, 14-16							SECTOR:			U.E.: 057		
CODI: 019/20												
Núm diferen	Quantitat fragments	Classificació	Definició fragment	Forma	Tècnica	Pasta	Decoració Externa Interna		Acabat Extern Intern		Cronologia	observacions
	1	14304	SN	FIN	MO	AO			VI	VI		Fulles verdes

INTERVENCIÓ: Carrer d'Ortigosa, 14-16

CODI: 019/20

SECTOR:
U.E.:

062

Núm diferen	Quantitat fragments	Classificació	Definició fragment	Forma	Tècnica	Pasta	Decoració		Acabat		Cronologia	observacions
							Externa	Interna	Extern	Intern		
	1	14003	AN	OLL	TO	GO			VI			
	1	14003	OR	EOR	TO	AO			VI			
	1	14002	SN	FIN	TO	AO				EN		
	1	14129	FO	ESC	TO	AO			VI	VI	s.XVI últim quart	Dec.ind
	1	14100	VO	PAT	TO	AO			VI	VI		
	1	14250	VO	PAT	TO	AO			VI		s.XIV	Línia en morat
	1	15000		PIP	MO							Canya. Caolí
	1	14005	SN	FIN	TO	AR						
	1	14003	VO	POA	TO	AO				VI		
	1	14003	VO	PAT	TO	AO			VI			
	1	14003	VO	CSS	TO	AO			VI			
	2	14103	VO	PAT	TO	AO			VI	VI	s.XVII	Dec.ind
	1	14129	SN	PAT	TO	AO			VI	VI	s.XVI últim quart	Doble arc cap enfora
	2	14103	SN	FIN	TO	AO			VI	VI	s.XVII	Dec.ind

	2	14003	SN	FIN	TO	GO			VI			
	1	14120	SN	PAT	TO	AO			VI		1600-1670	
	1	14003	VO	OLL	TO	AO			VI			
	1	14003	SN	FIN	TO	AO			VI			

INTERVENCIÓ: Carrer d'Ortigosa, 14-16							SECTOR:				U.E.: 063	
CODI: 019/20												
Núm diferenc	Quantitat fragments	Classificació	Definició fragment	Forma	Tècnica	Pasta	Decoració Externa Interna		Acabat Extern Intern		Cronologia	observacions
	1	14301	SN	FIN	MO	AO			VI	VI	s.XVIII 2a meitat-s.XIX	Valenciana

INTERVENCIÓ: Carrer d'Ortigosa, 14-16	SECTOR:	U.E.:
CODI: 019/20		065

Núm diferen	Quantitat fragments	Classificació	Definició fragment	Forma	Tècnica	Pasta	Decoració		Acabat		Cronologia	observacions
							Externa	Interna	Extern	Intern		
	1	14003	SN	FIN	TO	AO			VI			
	3	14005	SN	FIN	TO	AR						

INTERVENCIÓ: Carrer d'Ortigosa, 14-16	SECTOR:	U.E.:
CODI: 019/20		073

Núm diferen	Quantitat fragments	Classificació	Definició fragment	Forma	Tècnica	Pasta	Decoració Externa Interna		Acabat Extern Intern		Cronologia	observacions
	1	50032										Motiu floral

INTERVENCIÓ: Carrer d'Ortigosa, 14-16	SECTOR:	U.E.:
CODI: 019/20		077

Núm diferen	Quantitat fragments	Classificació	Definició fragment	Forma	Tècnica	Pasta	Decoració		Acabat		Cronologia	observacions
							Externa	Interna	Extern	Intern		
	1	14003	SN	FIN	TO	AO			VI			

INTERVENCIÓ: Carrer d'Ortigosa, 14-16							SECTOR:			U.E.:		
CODI: 019/20										082		
Núm diferenciació	Quantitat fragments	Classificació	Definició fragment	Forma	Tècnica	Pasta	Decoració Externa Interna		Acabat Extern Intern		Cronologia	observacions
	1	14003	BR	CAT	TO	AO				VI		

INTERVENCIÓ: Carrer d'Ortigosa, 14-16							SECTOR:			U.E.: 091		
CODI: 019/20												
Núm diferenc	Quantitat fragments	Classificació	Definició fragment	Forma	Tècnica	Pasta	Decoració Externa Interna		Acabat Extern Intern		Cronologia	observacions
	4	14003	SN	FIN	TO	AO			VI			
	1	14103	SN	PAT	TO	AO			VI	VI	s.XVII	Roda de carreta
	1	14005	SN	FIN	TO	AR						

INTERVENCIÓ: Carrer d'Ortigosa, 14-16	SECTOR:	U.E.:
CODI: 019/20		093

Núm diferen	Quantitat fragments	Classificació	Definició fragment	Forma	Tècnica	Pasta	Decoració		Acabat		Cronologia	observacions
							Externa	Interna	Extern	Intern		
	2	14003	SN	FIN	TO	AO			VI			
	1	14003	SN	FIN	TO	AO			VI	VI		
	1	14003	VO	CSS	TO	GO			VI			

INTERVENCIÓ: Carrer d'Ortigosa, 14-16	SECTOR:	U.E.:
CODI: 019/20		098

Núm diferen	Quantitat fragments	Classificació	Definició fragment	Forma	Tècnica	Pasta	Decoració		Acabat		Cronologia	observacions
							Externa	Interna	Extern	Intern		
	1	15000		PIP	MO						s.XVIII	Canya. Caolí
	1	14002	VO	TES	TO	AO		IN				
	1	50032									s.XVIII	Rajola policroma de "dibuix tancat"

INTERVENCIÓ: Carrer d'Ortigosa, 14-16							SECTOR:			U.E.: 100		
CODI: 019/20												
Núm diferenc	Quantitat fragments	Classificació	Definició fragment	Forma	Tècnica	Pasta	Decoració Externa Interna		Acabat Extern Intern		Cronologia	observacions
	1	50033									s.XVI final-s.XVII inici	

INTERVENCIÓ: Carrer d'Ortigosa, 14-16	SECTOR:	U.E.:
CODI: 019/20		101

Núm diferenc	Quantitat fragments	Classificació	Definició fragment	Forma	Tècnica	Pasta	Decoració		Acabat		Cronologia	observacions
							Externa	Interna	Extern	Intern		
	1	14003	SN	FIN	TO	AO			VI	VI	s.XVIII 2a meitat-s.XIX	Dec.ind
	3	14300	SN	FIN	TO	AO			VI	VI	s.XVIII 2a meitat-s.XIX	

INTERVENCIÓ: Carrer d'Ortigosa, 14-16							SECTOR:			U.E.:		
CODI: 019/20										109		
Núm diferenciació	Quantitat fragments	Classificació	Definició fragment	Forma	Tècnica	Pasta	Decoració Externa Interna		Acabat Extern Intern		Cronologia	observacions
	1	60051										Banya
	1	20001		MON							1823	Fernando VII

INTERVENCIÓ: Carrer d'Ortigosa, 14-16

CODI: 019/20

SECTOR:
U.E.:

162

Núm diferenc	Quantitat fragments	Classificació	Definició fragment	Forma	Tècnica	Pasta	Decoració		Acabat		Cronologia	observacions
							Externa	Interna	Extern	Intern		
	2	14006	SN	FIN	TO	GR			VI			
	1	14002	SN	FIN	TO	GO						
	3	14002	SN	FIN	TO	AO						
	2	14003	FO	MOR	TO	AO			VI			
	1	14102	SN	FIN	TO	AO			VI		s.XV-s.XVI	Dec.ind
	1	14003	AN	OLL	TO	GO			VI	VI		
	1	60051										Banya
	1	14003	VO	OLL	TO	GO			VI	VI		
	1	14200	SN	ESC	TO	AO			VI	VI		Dec.ind
	1	14006	SN	FIN	TO	AO			VI	VI		
	1	14100	SN	FIN	TO	AO			VI	VI		
	2	14200	VO	ESC	TO	AO			VI	VI	s.XVI	Dec.ind
	10	14003	SN	FIN	TO	AO			VI			

INTERVENCIÓ: Carrer d'Ortigosa, 14-16

CODI: 019/20

SECTOR:
U.E.:

174

Núm diferen	Quantitat fragments	Classificació	Definició fragment	Forma	Tècnica	Pasta	Decoració		Acabat		Cronologia	observacions
							Externa	Interna	Extern	Intern		
	1	14005	FO	FOG	TO	GO						
	1	14003	SN	FIN	TO	AO				VI		
	1	14005	AN	OLL	TO	GR						
	1	14005	NA	CSS	TO	GR						Té vora
	7	14005	SN	FIN	TO	GR						
	7	14005	VO	OLL	TO	GR						
	2	14005	VO	CSS	TO	GR						
	3	14100	VO	PAT	TO	AO			VI	VI		
	1	14005	VO	COS	TO	AR						
	2	14100	FO	PAT	TO	AO			VI	VI		
	1	14005	BR	POA	TO	AR						
	7	14100	SN	ESC	TO	AO			VI	VI		
	1	14208	SN	ESC	TO	AO			VI	VI	s.XVI meitat-s.XVII meitat	
	3	14100	FO	ESC	TO	AO			VI	VI		

	1	14003	FO	GET	TO	AO			VI			
	1	14003	VO	PAT	TO	AO			VI			
	1	14215	SN	FIN	TO	AO			VI	VI	s.XVI	
	1	14102	VO	PAT	TO	AO			VI		s.XVI	Ratilles obliques
	2	14100	FO	PAT	TO	AO			VI	VI		
	1	14100	VO	PAT	TO	AO			VI			
	3	14003	FO	BAC	TO	AO			VI			
	5	14100	SN	PAT	TO	AO			VI	VI		
	1	14003	BR	CAT	TO	AO				VI		Galet
	1	14005	NA	OLL	TO	GR						
	9	14002	SN	FIN	TO	AO						
	2	14003	NA	GER	TO	AO				VI		
	1	14003	BR	CAT	TO	AO				VI		
	1	14006	BR	GER	TO	AR				VI		
	1	14006	AG	TAP	TO	AR			VI	VI		
	2	14002	FO	GER	TO	AO						
	1	14003	FO	GER	TO	AO			VI			
	1	14102	VO	PAT	TO	AO			VI		s.XVI	Pinya

	16	14003	VO	OLL	TO	GO			VI			
	1	14003	NA	OLL	TO	GO			VI			
	1	14100	VO	PAT	TO	AO			VI			
	2	14006	VO	GER	TO	AR			VI	VI		
	1	14003	VO	TAP	TO	AO			VI	VI		
	4	14002	FO	FIN	TO	AO						
	2	14002	VO	GER	TO	AO						
	18	60051										
1	1	14102	FO	PAT	TO	AO			VI		s.XV-s.XVI	Palmeta
	2	14002	PS	FIN	MA	GO						Tap de gerra
	1	14252	SN	FIN	TO	AO			VI		s.XIV	Dec.ind
	1	14250	SN	FIN	TO	AO			VI		s.XIV	Dec,ind
	1	14102	SN	POT	TO	AO			VI	VI	s.XV-s.XVI	Dec.ind
	2	14003	VO	CSS	TO	GO			VI			
	17	14003	VO	GIB	TO	AO			VI			
	1	14003	VO	OLL	TO	GO			VI			Té una nansa
	1	14005	VO	POA	TO	AR						
	1	14003	VO	ESF	TO	AO			VI	VI		Té nansa

	1	14006	VO	ESF	TO	AR			VI	VI		
	2	14102	SN	FIN	TO	AO			VI		s.XV-s.XVI	
	2	14006	VO	TAP	TO	GR			VI	VI		
	3	14003	FO	ESF	TO	AO			VI			
	1	14102	VO	PAT	TO	AO			VI		s.XVI	Línia trenada
	7	14003	FO	GIB	TO	AO			VI			
	1	14003	VO	ESF	TO	AO			VI			Té arrencament de nansa
	8	14003	VO	BAC	TO	AO			VI			
	40	14003	SN	FIN	TO	AO			VI			
	15	14003	SN	FIN	TO	AO			VI	VI		
	1	14003	NA	ESF	TO	AO			VI	VI		
	1	14003	VO	TAP	TO	AO			VI			
	2	14100	VO	ESC	TO	AO			VI	VI		
	1	14200	SN	FIN	TO	AO			VI	VI		Dec.ind
	2	14002	SN	FIN	TO	AO		IN				
	1	14208	FO	PAT	TO	AO			VI	VI	s.XVI meitat-s.XVII meitat	
	1	14200	FO	PAT	TO	AO			VI	VI		Dec. Geomètrica
	1	14003	VO	GRE	TO	AO			VI			

INTERVENCIÓ: Carrer d'Ortigosa, 14-16

CODI: 019/20

SECTOR:
U.E.:

177

Núm diferen	Quantitat fragments	Classificació	Definició fragment	Forma	Tècnica	Pasta	Decoració		Acabat		Cronologia	observacions
							Externa	Interna	Extern	Intern		
	1	14103	SN	PAT	TO	AO			VI	VI	s.XVII	Dec.ind
	1	14129	VO	PAT	TO	AO			VI	VI	s.XVII	Palmes i esglaons
	1	14003	VO	CSS	TO	AO			VI	VI		
	1	14003	VO	PAT	TO	AO			VI			
	1	14103	FO	ESC	TO	AO			VI	VI	s.XVII	Dec.ind
	1	14003	FO	FIN	TO	GO			VI			
	1	14002	FO	FIN	TO	AO						
	5	14003	SN	FIN	TO	AO			VI			

INTERVENCIÓ: Carrer d'Ortigosa, 14-16

CODI: 019/20

SECTOR:
U.E.:

182

Núm diferen	Quantitat fragments	Classificació	Definició fragment	Forma	Tècnica	Pasta	Decoració		Acabat		Cronologia	observacions
							Externa	Interna	Extern	Intern		
	1	14003	FO	MOR	TO	AO			VI			
	3	14003	SN	FIN	TO	AO			VI			
	1	14102	SN	EOR	TO	AO			VI	VI	s.XV	Dec.ind
	3	14100	SN	FIN	TO	AO			VI	VI		
	1	14100	VO	PAT	TO	AO			VI	VI		
	1	14100	VO	ESC	TO	AO			VI	VI		
	1	14006	VO	CSS	TO	GR			VI			
	1	14100	FO	ESC	TO	AO			VI	VI		
	1	14252	VO	PAT	TO	AO			VI		s.XIV	Dues línies en morat i uns de verda entremig

INTERVENCIÓ: Carrer d'Ortigosa, 14-16

CODI: 019/20

SECTOR:
U.E.:

186

Núm diferen	Quantitat fragments	Classificació	Definició fragment	Forma	Tècnica	Pasta	Decoració		Acabat		Cronologia	observacions
							Externa	Interna	Extern	Intern		
	2	14100	SN	FIN	TO	AO			VI	VI		
	1	14005	NA	POA	TO	GR						
	2	14005	SN	FIN	TO	GR						
	1	14102	SN	FIN	TO	AO			VI		s.XV	Dec.ind
	1	14100	VO	ESC	TO	AO			VI	VI		
	1	14003	NA	OLL	TO	AO			VI			
	1	14002	VO	GER	TO	AO						
	2	14003	VO	OLL	TO	GO			VI	VI		

INTERVENCIÓ: Carrer d'Ortigosa, 14-16

CODI: 019/20

SECTOR:
U.E.:

187

Núm diferenc	Quantitat fragments	Classificació	Definició fragment	Forma	Tècnica	Pasta	Decoració		Acabat		Cronologia	observacions
							Externa	Interna	Extern	Intern		
	2	14003	VO	GIB	TO	AO			VI			
	6	14002	SN	FIN	TO	AO						
	2	14003	VO	OLL	TO	GO			VI	VI		
	3	14003	SN	FIN	TO	GO			VI			
	1	14003	AN	POA	TO	AO				VI		
	1	14005	FO	FIN	TO	GR						
	1	14208	SN	FIN	TO	AO			VI	VI	s.XVI meitat	
	1	14208	OR	EOR	TO	AO			VI	VI	s.XVI meitat	
	1	14102	VO	ESC	TO	AO			VI		s.XV-s.XVI	Dec.ind
	1	14100	PS	EOR	TO	AO			VI	VI		
	1	14100	FO	ESC	TO	AO			VI	VI		
	1	14200	SN	ESC	TO	AO			VI	VI		Dec.ind
	1	14102	SN	FIN	TO	AO			VI		s.XV-s.XVI	Dec.ind

INTERVENCIÓ: Carrer d'Ortigosa, 14-16							SECTOR:			U.E.: 190		
CODI: 019/20												
Núm diferenc	Quantitat fragments	Classificació	Definició fragment	Forma	Tècnica	Pasta	Decoració Externa Interna		Acabat Extern Intern		Cronologia	observacions
	1	14252	VO	PAT	TO	AO			VI		s.XIV	Ziga-zaga

INTERVENCIÓ: Carrer d'Ortigosa, 14-16

CODI: 019/20

SECTOR:
U.E.:

191

Núm diferenc	Quantitat fragments	Classificació	Definició fragment	Forma	Tècnica	Pasta	Decoració		Acabat		Cronologia	observacions
							Externa	Interna	Extern	Intern		
	1	14250	SN	FIN	TO	AO			VI		s.XIV	Dec.ind
	1	14102	VO	ESC	TO	AO			VI	VI	s.XV-s.XVI	Dec.ind
	2	14100	SN	FIN	TO	AO			VI			
	1	14128	SN	ESC	TO	AO			VI	VI	s.XIV	Dec.ind
	1	14102	SN	FIN	TO	AO				VI	s.XV-s.XVI	Dec.ind
	4	14003	SN	FIN	TO	AO			VI			
	3	14003	SN	FIN	TO	AO			VI	VI		
	2	14003	SN	FIN	TO	AB				VI		
	1	14002	BR	FIN	TO	AO						
	1	14100	VO	ESC	TO	AO			VI			
	1	14003	VO	FIN	TO	AO			VI	VI		Búrnia
	1	14003	NA	FIN	TO	AO			VI			
	1	14002	FO	FIN	TO	AO						
	1	14100	SN	FIN	TO	AO				VI		

INTERVENCIÓ: Carrer d'Ortigosa, 14-16

CODI: 019/20

SECTOR:
U.E.:

192

Núm diferen	Quantitat fragments	Classificació	Definició fragment	Forma	Tècnica	Pasta	Decoració		Acabat		Cronologia	observacions
							Externa	Interna	Extern	Intern		
	1	14003	SN	FIN	TO	AO				VI		
	1	14005	SN	FIN	TO	GR						
	1	14102	FO	FIN	TO	AO			VI		s.XV-s.XVI	Dec.ind
	2	14100	VO	ESC	TO	AO			VI	VI		
	1	14003	SN	FIN	TO	AO			VI	VI		
	2	14003	SN	FIN	TO	AO			VI			
	1	14003	VO	SEV	TO	AO			VI			
	1	14002	FO	FIN	TO	AO						
	1	14102	VO	PAT	TO	AO			VI		s.XV-s.XVI	Dec.ind
	1	14003	VO	GIB	TO	AO			VI			
	2	14005	VO	OLL	TO	GR						

INTERVENCIÓ: Carrer d'Ortigosa, 14-16	SECTOR:	U.E.:
CODI: 019/20		224

Núm diferen	Quantitat fragments	Classificació	Definició fragment	Forma	Tècnica	Pasta	Decoració		Acabat		Cronologia	observacions
							Externa	Interna	Extern	Intern		
	1	14102	VO	PAT	TO	AO			VI		s.XV-s.XVI	Dec.ind
	1	14306	SN	FIN	TO	AO			VI	VI	s.XVII	Dec.ind
	2	14002	SN	FIN	TO	AO						
	1	14103	SN	FIN	TO	AO			VI	VI	s.XVII	Dec.ind
	1	14305	SN	FIN	TO	AO			VI	VI	1575-1625	Blau berettino

INTERVENCIÓ: Carrer d'Ortigosa, 14-16	SECTOR:	U.E.:
CODI: 019/20		231

Núm diferen	Quantitat fragments	Classificació	Definició fragment	Forma	Tècnica	Pasta	Decoració		Acabat		Cronologia	observacions
							Externa	Interna	Extern	Intern		
	2	14107	VO	PAT	TO	AO			VI	VI	s.XVIII 2a meitat-s.XIX inci	
	5	14103	SN	FIN	TO	AO			VI	VI	s.XVII	Dec.ind
	1	14103	VO	ESC	TO	AO			VI	VI	s.XVII	Circumferències concèntriques
	1	14128	SN	ESC	TO	AO			VI	VI	s.XIV	Dec.ind
	1	14305	SN	FIN	TO	AO			VI	VI	1575-1625	Blau sobre blau. Caligrafico

IDENTIFICACIÓ DE LA PEÇA

Objecte	Material de substrat	Tècnica	Descripció	Mesures	Dades arqueològiques				
moneda	coure (aliatges)	encuny	-Anvers: escut coronat d'espanya amb la llegenda molt esborrada "FERNAN.7 REY CONSTITUCIONAL 1823" -Revers: escut de Barcelona amb la llegenda " PROVINCIA DE BARCELONA 6 QUAR"	h. <input type="text"/>	<table border="1"> <thead> <tr> <th>Codi Interv.</th> <th>Denominació intervenció</th> </tr> </thead> <tbody> <tr> <td>019/20</td> <td>C/ Ortigosa</td> </tr> </tbody> </table>	Codi Interv.	Denominació intervenció	019/20	C/ Ortigosa
Codi Interv.	Denominació intervenció								
019/20	C/ Ortigosa								
Tipologia				amp. <input type="text"/>	<table border="1"> <thead> <tr> <th colspan="2">Identificació arqueològica</th> </tr> </thead> <tbody> <tr> <td colspan="2">UE 109 sota paviment cala 15</td> </tr> </tbody> </table>	Identificació arqueològica		UE 109 sota paviment cala 15	
Identificació arqueològica									
UE 109 sota paviment cala 15									
6 quarts	Estrat superficial		llarg. <input type="text"/>						
Cronologia			gruix 0,2cm						
1823			Ø 3,2cm						

ESTAT DE CONSERVACIÓ

Anàlisi visual				Anàlisi físico-química	
alteracions físiques		productes de corrosió		Tipus d'anàlisi	
Estat peça	Tipus alteració	Prod. corrosió	Afectació	<input type="text"/>	
peça completa	brutícia superficial	clorurs	extesa		
Núm fragments	sorra concrec.	carbonats	puntual	Resultats	
	concrecions			<input type="text"/>	
	desgast				
	picadures				

INTERVENCIONS ANTERIORS

Intervencions in situ					Laboratori		OBJECTIUS	
Acció	Producte	%	Dissolvent	Sistema aplicació	<input type="text"/>		<input checked="" type="checkbox"/> Neteja <input checked="" type="checkbox"/> Estabilització <input checked="" type="checkbox"/> Consolidació <input type="checkbox"/> Restauració <input checked="" type="checkbox"/> Embalatge	
embalatge	bossa polietilè							
<input type="checkbox"/> Documentació gràfica <input type="checkbox"/> Veure observacions								

DOCUMENTACIÓ GRÀFICA

[Més imatges](#)

imatge inicial



imatge final



imatge inicial



imatge final



UE	109 N ^o inventari	Sèrie	Moderna	Entitat geopolític	Espanya
Autoritat emissor	Fernando VII	Seca	Barcelona	Status	Oficial
Material	Coure	Nominal	6 quarts	Cronologia	1823
Pes (gr)	0	Diam.(mm):	320,00		

Anvers

Llegenda	FERNAN 7 REY CONSTITUCIONAL 1823
Tipus	Escut coronat d'Espanya
Marques posteriors	
Marques secundaries	
Ref. fotogràfica	

Revers


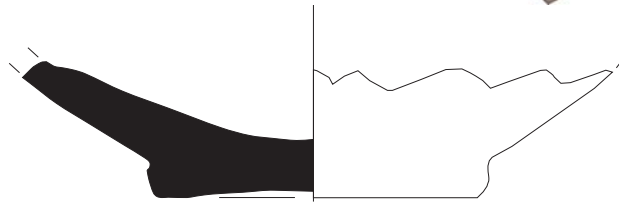
Llegenda	PROVINCIA DE BARCELONA 6 QUAR
Tipus	Escut de Barcelona
Marques posteriors	
Marques secundaries	
Ref. fotogràfica	

Bibliografia

Observacions	Núm. Restauració: R-14929
--------------	---------------------------

Annex 3

Làmines de material arqueològic



Làmina 1

1.UE174-1: Plat. Pisa blanca i blava de Barcelona. Decoració de palmeta.
Segles XV-XVI. 8cmØ

Annex 4

Documentació fotogràfica

Índex de fotografies

- Foto 1. Vista final del parament del mur UE 35. C-ASC.
- Foto 2. Vista de l'envà E 31. C-ASC.
- Foto 3. Vista del mur UE 68, amb la rasa UE 74, seccionant el paviment UE 73. C-ASC.
- Foto 4. Vista del paviment UE 34, seccionat per la construcció de l'envà UE 31. C-ASC.
- Foto 5. Vista general del paviment UE 73/110, seccionat per la construcció del mur UE 68 i l'envà UE 31, parcialment desmuntats. Al fons a l'esquerra, el marxapeu UE 11, i a la dreta el coronament del mur UE 88. C7/C-ASC.
- Foto 6. Detall del marxapeu UE 111 amb el paviment UE 73. C-ASC.
- Foto 7. Vista dels negatius del moment constructiu un cop excavats, afectant el substrat geològic UE 126. C-ASC.
- Foto 8. Vista de la claveguera UE 204 i 216, seccionant el paviment UE 45. C-ESC.
- Foto 9. Vista general del paviment UE 45, amb els envans delimitadors UE 215, la UE 199 i els negatius UE 201, 206 i 218. C6/C-ESC.
- Foto 10. Vista general del paviment UE 47/200, amb els negatius UE 201, 206 i 218. C6/C-ESC.
- Foto 11. Detall del negatiu UE 218 afectant el paviment UE 47, amb l'embornal UE 238. C-ESC.
- Foto 12. Vista general de les canals UE 211, 213 i 226 un cop aixecades les seves cobertes, amb les anivellacions constructives al seu voltant. C6/C-ESC.
- Foto 13. Detall del fonament de l'estructura UE 236, seccionat per la construcció de la claveguera UE 204. C-ESC.
- Foto 14. Vista general de les estructures UE 60-237 i 244, amb la UE 236 a l'esquerra. C6/C-ESC.
- Foto 15. Vista general final un cop repicat el substrat geològic UE 66, amb la continuació del fonament UE 236. C6/C-ESC.
- Foto 16. Vista general del dipòsit UE 167 amb l'estructura de suport de la seva coberta desapareguda un cop aixecat el paviment actual UE 3. C-MUNT.
- Foto 17. Detall del paviment UE 169, amb el negatiu UE 171, seccionat pel rebaix constructiu del dipòsit UE 167. C-MUNT.
- Foto 18. Vista general del paviment UE 183. C-MUNT.
- Foto 19. Vista general del paviment UE 9. C3.
- Foto 20. Vista general final amb el basament UE 11, l'estructura UE 36 i el negatiu UE 17. C3.
- Foto 21. Detall de la pedra de l'embornal UE 36, un cop extreta, amb la marca d'òxid de ferro del morrió de ferro superior desaparegut. C3.
- Foto 22. Vista del paviment UE 40 amb les perforacions UE 21 i 41. C5.

Foto 23. Vista general amb el mur UE 43 (perfil dret), un cop desmuntat l'aplatat UE 58 (tallat al perfil a l'angle superior dret), al final de la intervenció, amb la seva rasa constructiva UE 83. C3.

Foto 24. Vista general del paviment UE 48. C3.

Foto 25. Vista general del paviment UE 63/64, amb l'aplatat de la cambra d'aire UE 58 assentat sobre seu i el mur UE 43 al fons. C3.

Foto 26. Vista general del paviment UE 135. C16.

Foto 27. Vista general amb el pou UE 28 en primer terme en finalitzar la intervenció. C2.

Foto 28. Vista general de la possible sitja UE 197 en finalitzar la intervenció, amb les marques dels altres rebaixos (UE 193, 173 i 189) excavats al substrat geològic. C17.

Foto 29. Vista de l'alçat del mur UE 164, amb la porta al costat dret, tapiat per la UE 165, amb el paviment UE 100. C4.

Foto 30. Vista de l'estructura UE 141, assentada parcialment sobre la claveguera UE 149. C4.

Foto 31. Detall de la claveguera UE 149 un cop repicada la seva part superior, amb la canonada ceràmica al seu interior. C4.

Foto 32. Vista general de la claveguera UE 95 i la seva rasa UE 94, afectant tota l'estratigrafia. C15.

Foto 33. Vista general del paviment UE 100, afectat per la construcció de la claveguera actual UE 95. C15.

Foto 34. Vista final de la intervenció amb el punt d'unió entre les clavegueres UE 105 i 102, construïdes afectant l'estrat UE 109, quedant tot seccionat per la construcció de la claveguera en ús UE 94. C15.

Inventari fotogràfic del disc annex

1. Cales
 - 1.1. C-1 (019-20_001-008)
 - 1.2. C-2 (019-20_009-18)
 - 1.3. C-3 (019-20_019-041)
 - 1.4. C-4 (019-20_042-066)
 - 1.5. C-5 (019-20_067-88)
 - 1.6. C-6 (019-20_089-099)
 - 1.7. C-7 (019-20_100)
 - 1.8. C-8 (019-20_101)
 - 1.9. C-9 (019-20_102)
 - 1.10. C-10 (019-20_103)
 - 1.11. C-11 (019-20_104)
 - 1.12. C-12 (019-20_105)
 - 1.13. C-13 (019-20_106)
 - 1.14. C-14 (019-20_107)
 - 1.15. C-15 (019-20_108-118)
 - 1.16. C-16 (019-20_119)
 - 1.17. C-17 (019-20_120-136)
 - 1.18. C-MUNT (019-20_137-144)
 - 1.19. C-ASC (019-20_145-186)
 - 1.20. C-ESC (019-20_187-236)
2. Vistes generals (019-20_237-244)



Foto 1. Vista final del parament del mur UE 35. C-ASC.



Foto 2. Vista de l'envà E 31. C-ASC.



Foto 3. Vista del mur UE 68, amb la rasa UE 74, seccionant el paviment UE 73. C-ASC.



Foto 4. Vista del paviment UE 34, seccionat per la construcció de l'envà UE 31. C-ASC.



Foto 5. Vista general del paviment UE 73/110, seccionat per la construcció del mur UE 68 i l'envà UE 31, parcialment desmuntats. Al fons a l'esquerra, el marxapeu UE 11, i a la dreta el coronament del mur UE 88. C7/C-ASC.



Foto 6. Detall del marxapeu UE 111 amb el paviment UE 73. C-ASC.



Foto 7. Vista dels negatius del moment constructiu un cop excavats, afectant el substrat geològic UE 126. C-ASC.



Foto 8. Vista de la claveguera UE 204 i 216, seccionant el paviment UE 45. C-ESC.



Foto 9. Vista general del paviment UE 45, amb els envans delimitadors UE 215, la UE 199 i els negatius UE 201, 206 i 218. C6/C-ESC.



Foto 10. Vista general del paviment UE 47/200, amb els negatius UE 201, 206 i 218. C6/C-ESC.



Foto 11. Detall del negatiu UE 218 afectant el paviment UE 47, amb l'embornal UE 238. C-ESC.



Foto 12. Vista general de les canals UE 211, 213 i 226 un cop aixecades les seves cobertes, amb les anivellacions constructives al seu voltant. C6/C-ESC.



Foto 13. Detall del fonament de l'estructura UE 236, seccionat per la construcció de la claveguera UE 204. C-ESC.



Foto 14. Vista general de les estructures UE 60-237 i 244, amb la UE 236 a l'esquerra. C6/C-ESC.



Foto 15. Vista general final un cop repicat el substrat geològic UE 66, amb la continuació del fonament UE 236. C6/C-ESC.



Foto 16. Vista general del dipòsit UE 167 amb l'estructura de suport de la seva coberta desapareguda un cop aixecat el paviment actual UE 3. C-MUNT.



Foto 17. Detall del paviment UE 169, amb el negatiu UE 171, seccionat pel rebaix constructiu del dipòsit UE 167. C-MUNT.



Foto 18. Vista general del paviment UE 183. C-MUNT.



Foto 19. Vista general del paviment UE 9. C3.




Foto 20. Vista general final amb el basament UE 11, l'estructura UE 36 i el negatiu UE 17. C3.



Foto 21. Detall de la pedra de l'embornal UE 36, un cop extreta, amb la marca d'òxid de ferro del morrió de ferro superior desaparegut. C3.



Foto 22. Vista del paviment UE 40 amb les perforacions UE 21 i 41. C5.



Foto 23. Vista general amb el mur UE 43 (perfil dret), un cop desmuntat l'aplat UE 58 (tallat al perfil a l'angle superior dret), al final de la intervenció, amb la seva rasa constructiva UE 83. C3.



Foto 24. Vista general del paviment UE 48. C3.



Foto 25. Vista general del paviment UE 63/64, amb l'aplatat de la cambra d'aire UE 58 assentat sobre seu i el mur UE 43 al fons. C3.



Foto 26. Vista general del paviment UE 135. C16.



Foto 27. Vista general amb el pou UE 28 en primer terme en finalitzar la intervenció. C2.



Foto 28. Vista general de la possible sitja UE 197 en finalitzar la intervenció, amb les marques dels altres rebaixos (UE 193, 173 i 189) excavats al substrat geològic. C17.



Foto 29. Vista de l'alçat del mur UE 164, amb la porta al costat dret, tapiat per la UE 165, amb el paviment UE 100. C4.



Foto 30. Vista de l'estructura UE 141, assentada parcialment sobre la claveguera UE 149. C4.



Foto 31. Detall de la claveguera UE 149 un cop repicada la seva part superior, amb la canonada ceràmica al seu interior. C4.



Foto 32. Vista general de la claveguera UE 95 i la seva rasa UE 94, afectant tota l'estratigrafia. C15.



Foto 33. Vista general del paviment UE 100, afectat per la construcció de la claveguera actual UE 95. C15.



Foto 34. Vista final de la intervenció amb el punt d'unió entre les clavegueres UE 105 i 102, construïdes afectant l'estrat UE 109, quedant tot seccionat per la construcció de la claveguera en ús UE 94. C15.

Annex 5

Planimetries

Índex de plànols

- 1- Plànol de localització. E: 1/1000. A3
- 2- Topografia actual sobre "Quarterons Garriga i Roca" (1858). Quarteró núm. 40. Fons de Gràfics. Arxiu Històric de la Ciutat. Barcelona. E: 1/500. A3
- 3- Planta general acumulativa amb indicació dels sectors de la intervenció i les cales realitzades. E: 1/200. A3
- 4- Planta de detall de les C-ASC i C7. Sector 1. Fase 3 (1807-1818/23). Rebaixos constructius. E: 1/20. A3
- 5- Planta de detall de les C-ASC i C7. Sector 1. Fase 3 (1807-1818/23) i Fase 4 (mitjans segle XIX- inicis segle XX). Estructures i paviments. E: 1/20. A3
- 6- Planta de detall de les C-ASC i C7. Sector 1. Fase 5.1 (primera meitat segle XX). E: 1/20. A3
- 7- Planta de detall de les C-ASC i C7. Sector 1. Fase 6 (1951) i Fase 7 (segona meitat segle XX). E: 1/20. A3
- 8- Planta de detall de les C-ESC i C6. Sector 1. Fase 3 (1807-1818/23). E: 1/20. A3
- 9- Planta de detall de les C-ESC i C6. Sector 1. Fase 5.1 (primera meitat segle XX). Construcció canals. E: 1/20. A3
- 10- Planta de detall de les C-ESC i C6. Sector 1. Fase 5.1 (primera meitat segle XX). Cobertes de les canals. E: 1/20. A3
- 11- Planta de detall de les C-ESC i C6. Sector 1. Fase 5.1 (primera meitat segle XX). Nivell paviment. E: 1/20. A3
- 12- Planta de detall de les C-ESC i C6. Sector 1. Fase 5.2 (primera meitat segle XX). E: 1/20. A3
- 13- Planta de detall de les C-ESC i C6. Sector 1. Fase 6 (1951). E: 1/20. A3
- 14- Planta de detall de la C-MUNT. Sector 1. Fase 3 (1807-1818/23). E: 1/20. A3
- 15- Planta de detall de la C-MUNT. Sector 1. Fase 5.1 (primera meitat segle XX). E: 1/20. A3
- 16- Planta de detall de la C-MUNT. Sector 1. Fase 6 (1951). E: 1/20. A3
- 17- Plantes de detall de la C3. Sector 1. E: 1/20. A3
- 18- Plantes de detall de la C5. Sector 1. E: 1/20. A3
- 19- Plantes de detall de la C16. Sector 1. E: 1/20. A3
- 20- Planta de detall de la C1, C2 i C17. Sector 2. Fase 1 (segle XV). E: 1/40. A3
- 21- Planta de detall de la C1, C2 i C17. Sector 2. Fase 2 (mitjans segle XVI). E: 1/40. A3
- 22- Planta de detall de la C1, C2 i C17. Sector 2. Fase 6-fonaments (1951). E: 1/40. A3
- 23- Planta de detall de la C1, C2 i C17. Sector 2. Fase 6 (1951). Claveguera UE 37 i paviment UE 5. E: 1/40. A3

- 24- Planta de detall de les C4 i C15. Sector 3. Fase 3 (1807-1818/23). Construcció edifici. E: 1/20. A3
- 25- Planta de detall de les C4 i C15. Sector 3. Fase 3 (1807-1818/23), nivell paviment i reformes fases 4, 5.1 i 6. E: 1/20. A3
- 26- Planta general de la fase 1 (segle XV), amb indicació del traçat del passatge de l'Hort d'en Favà del segle XIX. E: 1/100. A3
- 27- Planta general de la fase 2 (mitjans del segle XVI), amb indicació del traçat del passatge de l'Hort d'en Favà del segle XIX. E: 1/100. A3
- 28- Planta general d'estructures de la fase 3 (1807-1818/23) i reformes de la fase 4 (mitjans segle XIX), sobre Quarterons Garriga i Roca (1858). E: 1/100. A3
- 29- Planta general de la fase 5.1 (primera meitat segle XX). Canalitzacions. E: 1/100. A3
- 30- Planta general de la fase 5.1 (primera meitat segle XX). Paviments i compartimentacions. E: 1/100. A3
- 31- Planta general de la fase 5.2 (primera meitat segle XX). Reformes als paviments. E: 1/100. A3
- 32- Planta general (1 de 2) de la fase 6 (1951). E: 1/100. A3
- 33- Planta general (2 de 2) de la fase 6 (1951). E: 1/100. A3
- 34- Secció ASC-A a 7A' de la C-Ascensor i la C7. Sector 1. E: 1/20. A3
- 35- Secció ASC-B a ASC-B' de la C-Ascensor. Sector 1. E: 1/20. A3
- 36- Secció ASC-C a ASC-C' de la C-Ascensor. Sector 1. E: 1/20. A3
- 37- Secció 6A-ESC-A' i ESC-B a ESC-B'. Cala 6/Escapes. Sector 1. E: 1/20. A3
- 38- Secció ESC-C a ESC-C' de la C-Escapes i MA-MA' de la C-Muntacàrregues. Sector 1. E: 1/20. A3
- 39- Secció MB-MB' i MC-MC' de la C-Muntacàrregues. Sector 1. E: 1/20. A3
- 40- Seccions 3A-3A' i 3B-3B' de la C3. Sector 1. E: 1/20. A3
- 41- Secció 5A-5A' de la C5 i secció 16A-16A', de la C16. Sector 1. E: 1/20. A3
- 42- Secció 1A-1A' de la C1. Secció 2A-2A' de la C2. Sector 2. E: 1/20. A3
- 43- Secció 17A-17A' de la C17, del Sector 2. Secció 4A-4A' de la C4. Sector 3. E: 1/20. A3
- 44- Seccions 4B-4B' i 4C-4C' i alçat 4D-4D' de la C4. Sector 3. E: 1/20. A3
- 45- Seccions 15A-15A' i 15B-15B' de la C15. Sector 3. E: 1/20. A3



ABANS
SERVEIS CULTURALS

UBICACIÓ

LLEGENDA

■ Finca afectada

INTERVENCIÓ
Intervenció arqueològica al carrer d'Ortigosa, 14-16. [Districte de Ciutat Vella, Barcelona].

TÍTOL
Plànol de localització

DIRECCIÓ
Mireia Crespo Selfa

PLANIMETRIA
Jordi Chorén Tosar, Markary García Álvarez

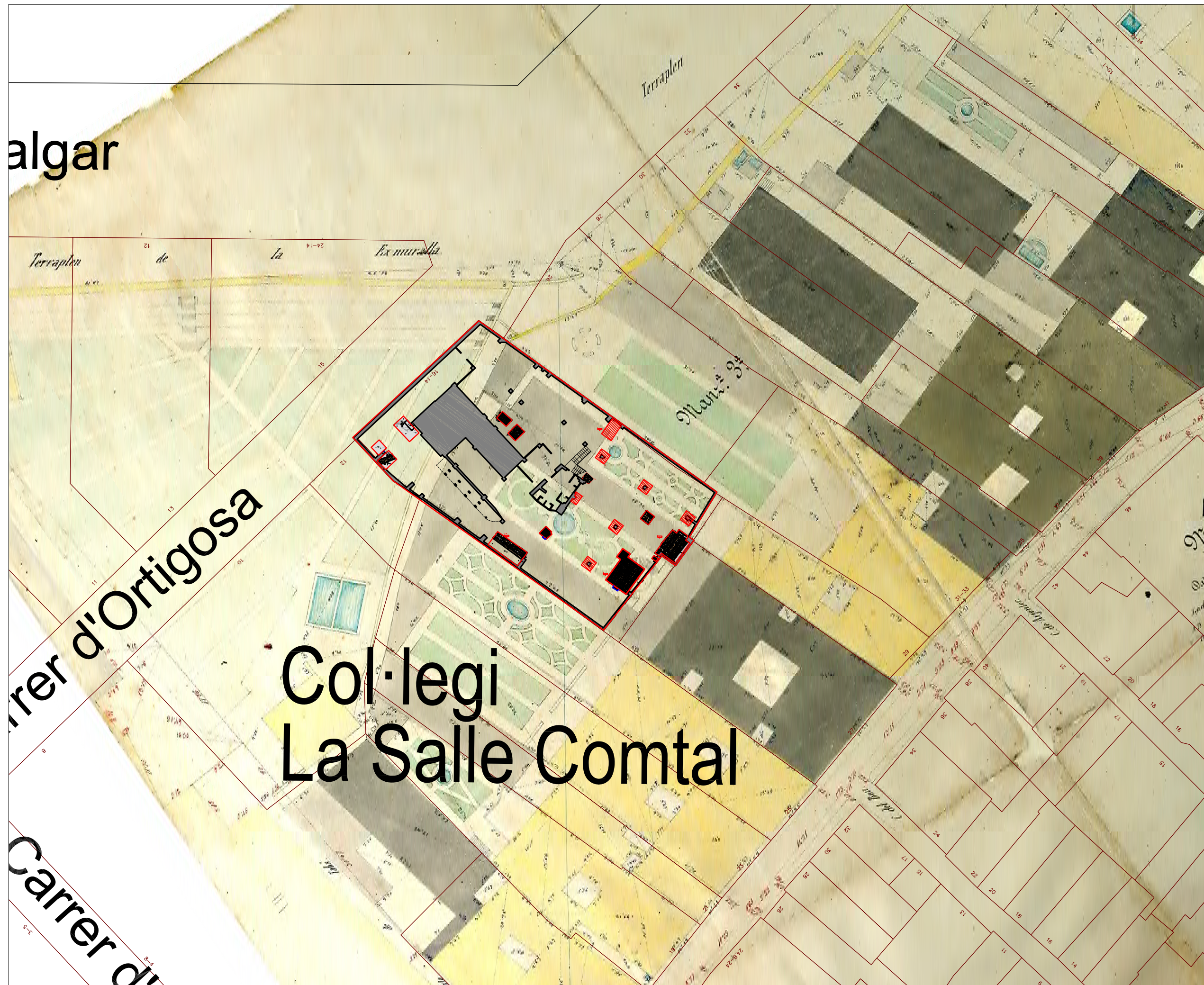
NÚM. EXPEDIENT	CODI
470 K121 NB 2020/1-28286	019/20
470 K121 NB 2020/2-29455	


DATA
Juny i juliol de 2020

BASE TOPOGRÀFICA
ICGC 1:5000 Sistema de referència ETRS89

ESCALA
1:1000


NÚM	CLIENT
1	LIDL Supermercados SAU



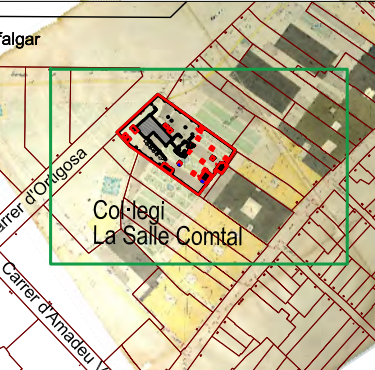


ABANS

SERVEIS CULTURALS



UBICACIÓ



LLEGENDA

Finca afectada

INTERVENCIÓ
Intervenció arqueològica al carrer d'Ortigosa, 14-16. (Districte de Ciutat Vella, Barcelona).

TÍTOL
Topografia actual sobre "Quarterons Garriga i Roca" (1858). Quarteró nº40. Fons de Gràfics. Arxiu Històric de la Ciutat. Barcelona.

DIRECCIÓ
Mireia Crespo Sella

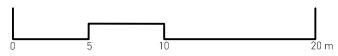
PLANIMETRIA
Jordi Chorén Tosar, Markary García Álvarez

NÚM. EXPEDIENT	CODI
470 K121 NB 2020/1-28286	019/20
470 K121 NB 2020/2-29455	

DATA
Juny i juliol de 2020


BASE TOPOGRÀFICA
ICGC 1:5000 Sistema de referència ETRS89

ESCALA
1:500

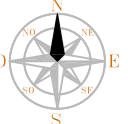


NÚM 2	CLIENT LIDL Supermercados SAU
-----------------	---

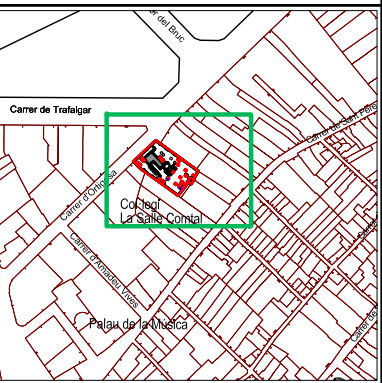




ABANS
SERVEIS CULTURALS



UBICACIÓ



LLEGENDA

- Rajols, maons, teules
- Morter de calç
- Estructures en secció
- Paviments en secció
- Límit afectació obra
- Límit intervenció
- Cales negatives

INTERVENCIÓ
Intervenció arqueològica al carrer d'Ortigosa, 14-16. [Districte de Ciutat Vella, Barcelona].

TÍTOL
Planta general acumulativa amb indicació dels sectors de la intervenció i les cales realitzades.

DIRECCIÓ
Mireia Crespo Selfa

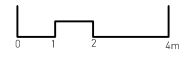
PLANIMETRIA
Jordi Chorén Tosar, Markary García Álvarez

NÚM. EXPEDIENT	CODI
470 K121 NB 2020/1-28286	019/20
470 K121 NB 2020/2-29455	

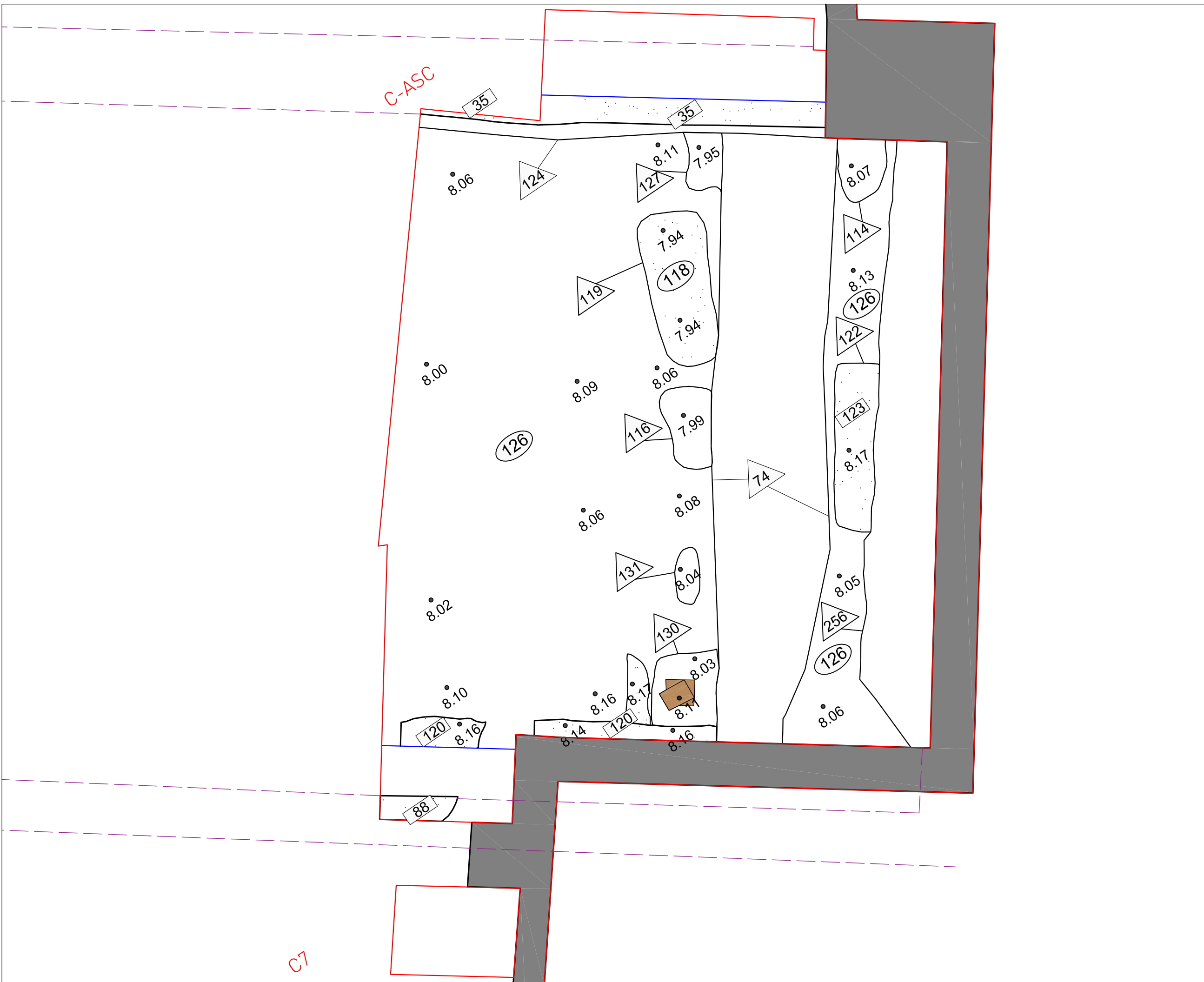
DATA
Juny i juliol de 2020


BASE TOPOGRÀFICA
ICGC 1:5000 Sistema de referència ETRS89

ESCALA
1:200




NÚM 3	CLIENT LIDL Supermercados SAU
-----------------	---






ABANS
SERVEIS CULTURALS



UBICACIÓ



LLEGENDA

- Rajols, maons, teules
- Morter de calç
- Estructures en secció
- Ciment/formigó
- Límit afectació obra
- Límit intervenció
- Prolongació murs localitzats

INTERVENCIÓ
Intervenció arqueològica al carrer d'Ortigosa, 14-16. [Districte de Ciutat Vella, Barcelona].

TÍTOL
Planta de detall de les C-ASC i C7.
Sector 1. Fase 3 (1807-1818/23).
Rebaixos constructius.

DIRECCIÓ
Mireia Crespo Selfa


PLANIMETRIA
Jordi Chorén Tosar, Markary García Álvarez

NÚM. EXPEDIENT	CODI
470 K121 NB 2020/1-28286	019/20
470 K121 NB 2020/2-29455	

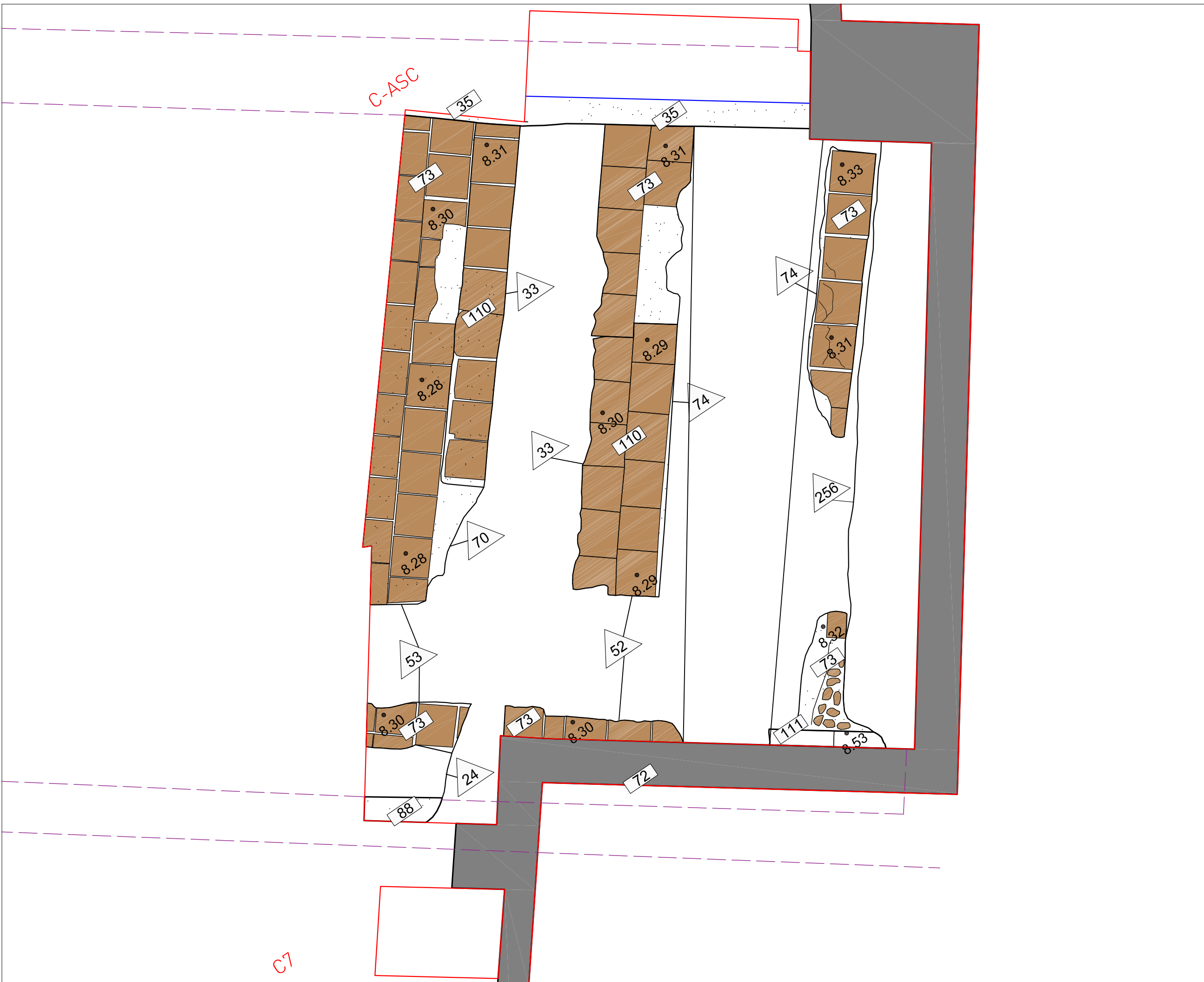
DATA
Juny i juliol de 2020

BASE TOPOGRÀFICA
ICGC 1:5000 Sistema de referència ETRS89

ESCALA
1:20



NÚM 4	CLIENT LIDL Supermercados SAU
-----------------	---



ABANS

SERVEIS CULTURALS

UBICACIÓ

LLEGENDA

- Rajols, maons, teules
- Morter de calç
- Estructures en secció
- Ciment/formigó
- Límit afectació obra
- Límit intervenció
- Prolongació murs localitzats

INTERVENCIÓ
Intervenció arqueològica al carrer d'Ortigosa, 14-16. [Districte de Ciutat Vella, Barcelona].

TÍTOL
Planta de detall de les C-ASC i C7. Sector 1. Fase 3 (1807-1818/23) i Fase 4 [mitjans segle XIX-inicis segle XX]. Estructures i paviments.

DIRECCIÓ
Mireia Crespo Selfa

PLANIMETRIA
Jordi Chorén Tosar, Markary García Álvarez

NÚM. EXPEDIENT	CODI
470 K121 NB 2020/1-28286	019/20
470 K121 NB 2020/2-29455	

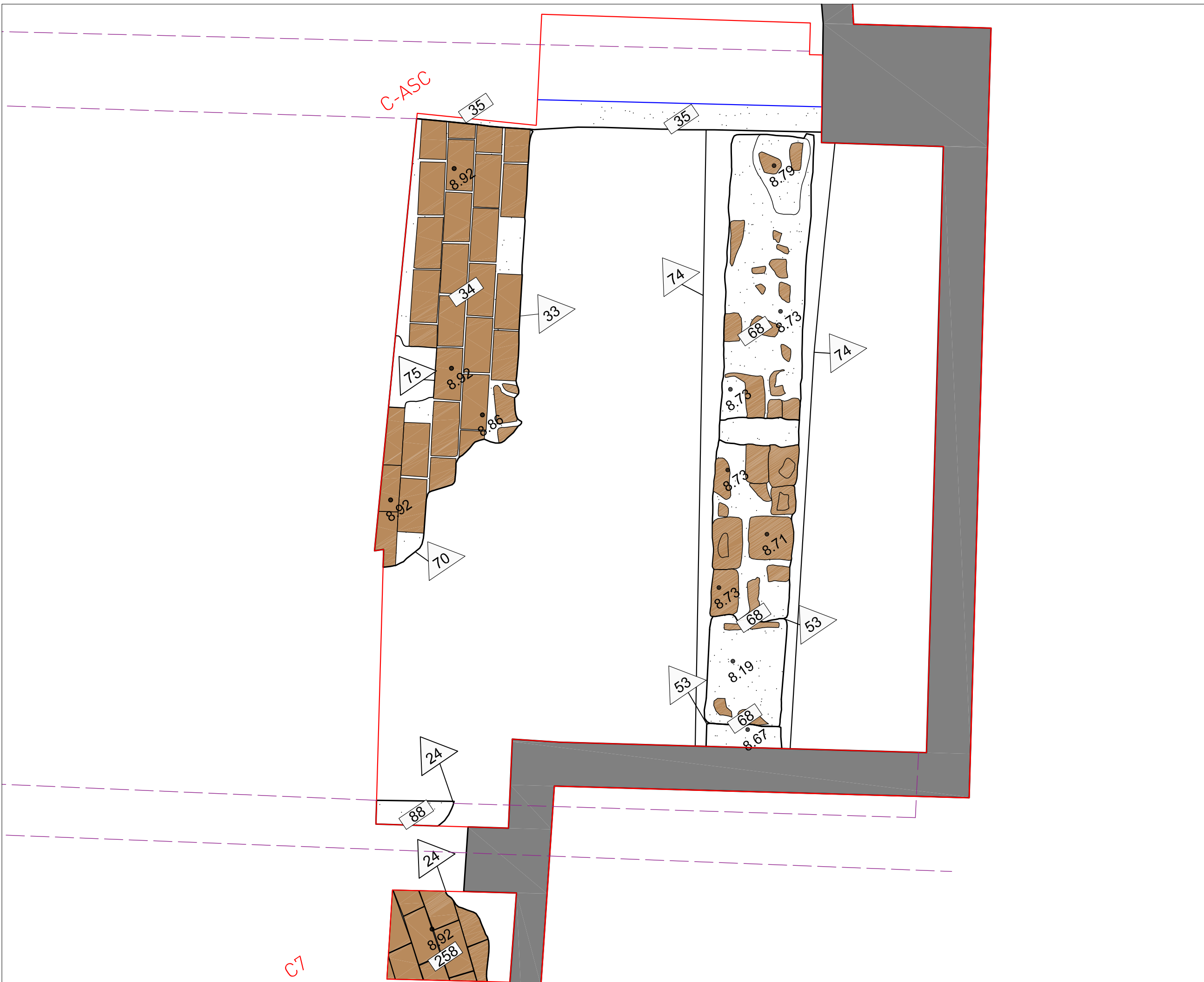
DATA
Juny i juliol de 2020


BASE TOPOGRÀFICA
ICGC 1:5000 Sistema de referència ETRS89

ESCALA
1:20


NÚM 5	CLIENT LIDL Supermercados SAU
-----------------	---

C7






ABANS
SERVEIS CULTURALS



UBICACIÓ



LLEGENDA

- Rajols, maons, teules
- Morter de calç
- Estructures en secció
- Ciment/formigó
- Límit afectació obra
- Límit intervenció
- Prolongació murs localitzats

INTERVENCIÓ
Intervenció arqueològica al carrer d'Ortigosa, 14-16. [Districte de Ciutat Vella, Barcelona].

TÍTOL
Planta de detall de les C-ASC i C7.
Sector 1. Fase 5.1 (primera meitat segle XX).

DIRECCIÓ
Mireia Crespo Selfa


PLANIMETRIA
Jordi Chorén Tosar, Markary García Álvarez

NÚM. EXPEDIENT	CODI
470 K121 NB 2020/1-28286	019/20
470 K121 NB 2020/2-29455	

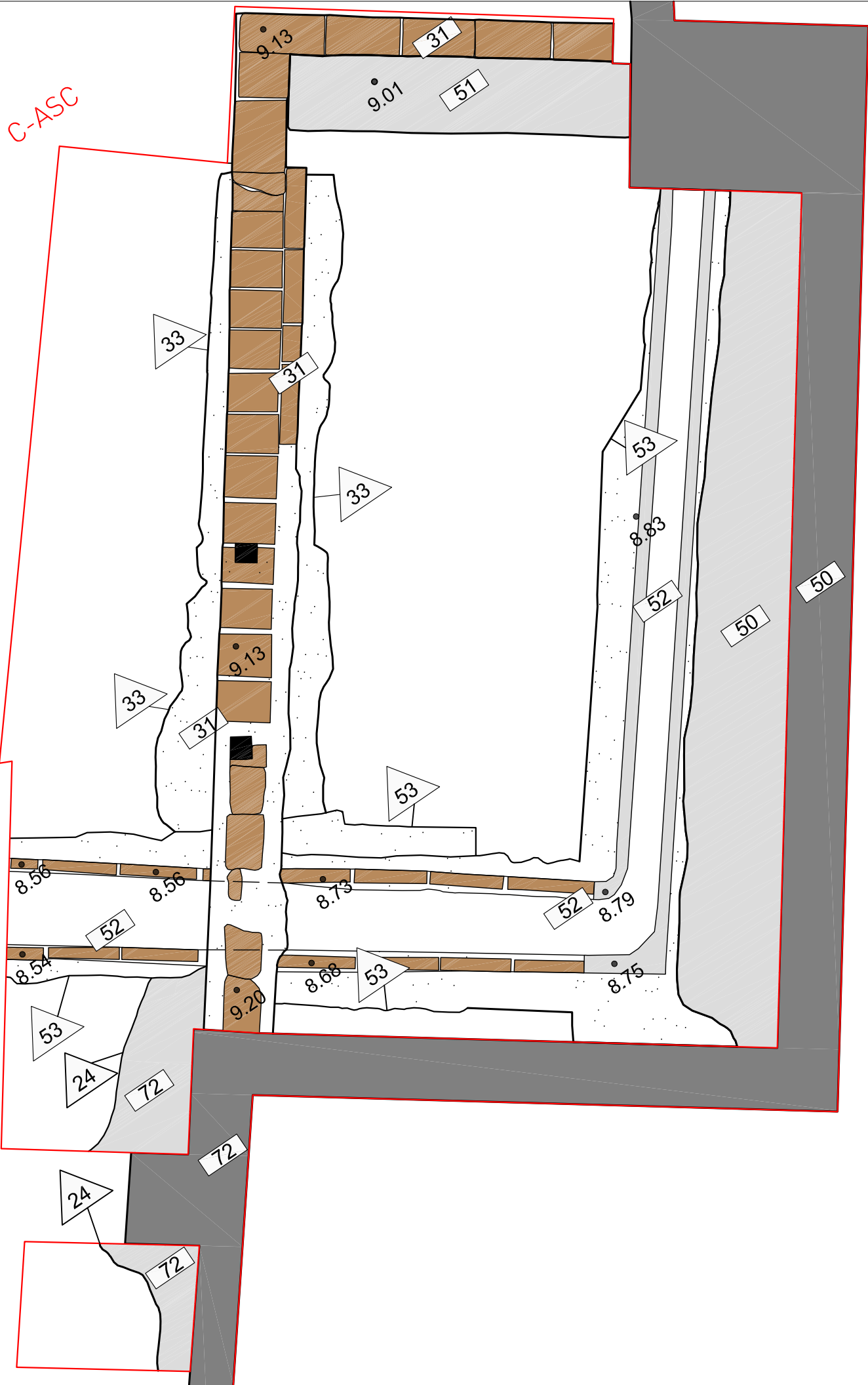
DATA
Juny i juliol de 2020

BASE TOPOGRÀFICA
ICGC 1:5000 Sistema de referència ETRS89

ESCALA
1:20




NÚM 6	CLIENT LIDL Supermercados SAU
-----------------	---




C-ASC

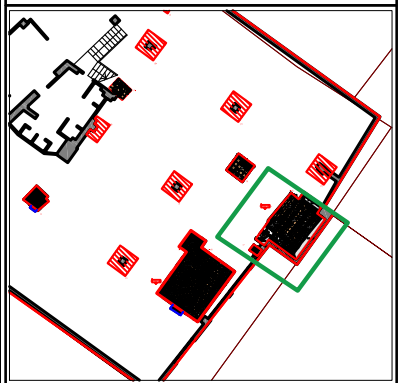
C7



ABANS
SERVEIS CULTURALS



UBICACIÓ



LLEGENDA

- Rajols, maons, teules
- Morter de calç
- Estructures en secció
- Ciment/formigó
- Límit afectació obra
- Límit intervenció

INTERVENCIÓ
Intervenció arqueològica al carrer d'Ortigosa, 14-16. [Districte de Ciutat Vella, Barcelona].

TÍTOL
Planta de detall de les C-ASC i C7. Sector 1. Fase 6 (1951) i Fase 7 (segona meitat segle XX).

DIRECCIÓ
Mireia Crespo Selfa

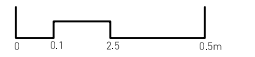
PLANIMETRIA
Jordi Chorén Tosar, Markary García Álvarez

NÚM. EXPEDIENT	CODI
470 K121 NB 2020/1-28286	019/20
470 K121 NB 2020/2-29455	

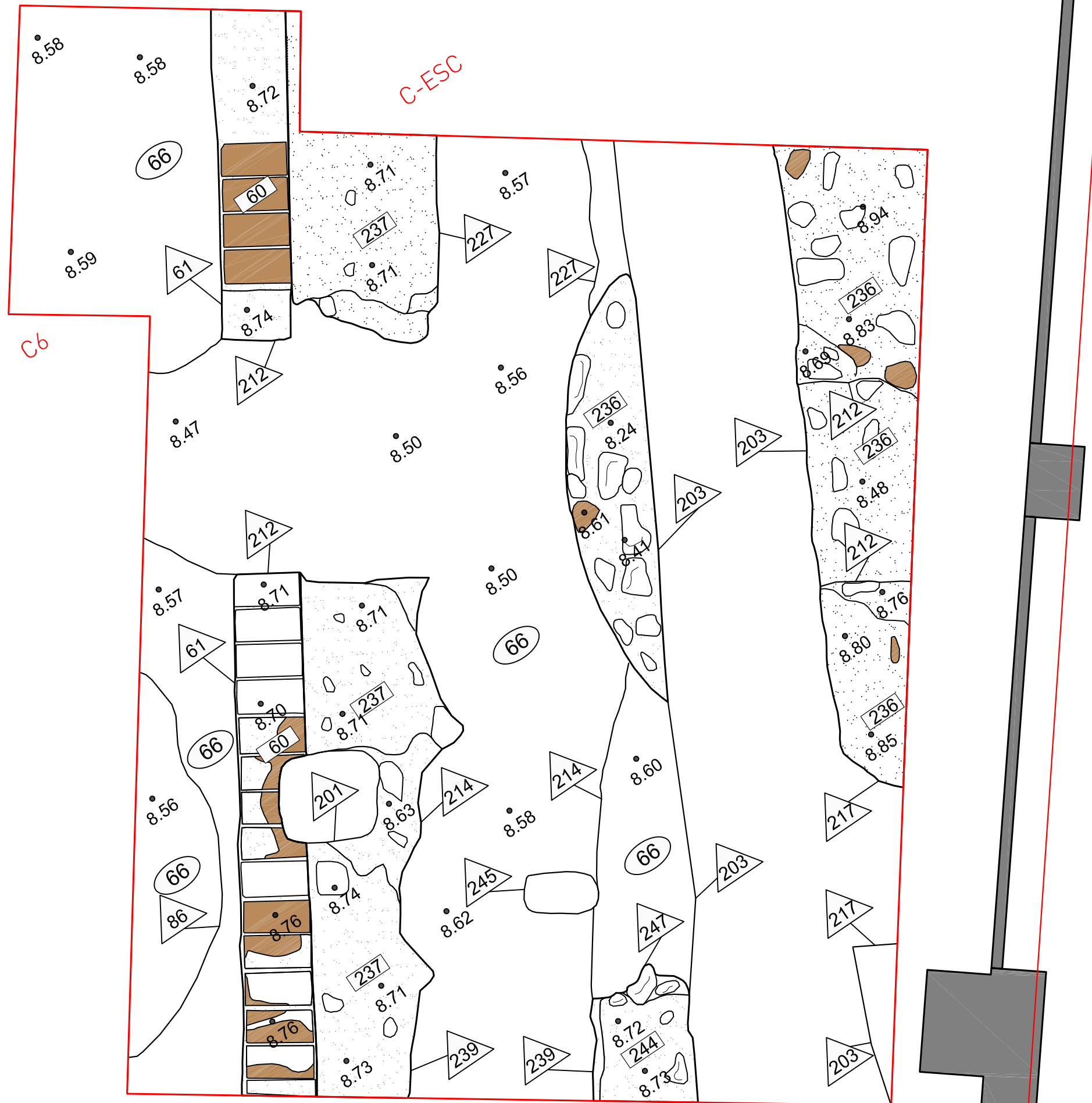
DATA
Juny i juliol de 2020

BASE TOPOGRÀFICA
ICGC 1:5000 Sistema de referència ETRS89

ESCALA
1:20



NÚM 7	CLIENT LIDL Supermercados SAU
-----------------	---



ABANS
SERVEIS CULTURALS

UBICACIÓ

LLEGENDA

- Rajols, maons, teules
- Morter de calç
- Estructures en secció
- Ciment/formigó
- Límit afectació obra
- Límit intervenció

INTERVENCIÓ
Intervenció arqueològica al carrer d'Ortigosa, 14-16. [Districte de Ciutat Vella, Barcelona].

TÍTOL
Planta de detall de les C-ESC i C6. Sector 1. Fase 3 (1807-1818/23).

DIRECCIÓ
Mireia Crespo Selfa

PLANIMETRIA
Jordi Chorén Tosar, Markary García Álvarez

NÚM. EXPEDIENT	CODI
470 K121 NB 2020/1-28286	019/20
470 K121 NB 2020/2-29455	

DATA
Juny i juliol de 2020

BASE TOPOGRÀFICA
ICGC 1:5000 Sistema de referència ETRS89

ESCALA
1:20

NÚM	CLIENT
8	LIDL Supermercados SAU



ABANS
SERVEIS CULTURALS

UBICACIÓ

LLEGENDA

- Rajols, maons, teules
- Morter de calç
- Estructures en secció
- Ciment/formigó
- Límit afectació obra
- Límit intervenció

INTERVENCIÓ
Intervenció arqueològica al carrer d'Ortigosa, 14-16. (Districte de Ciutat Vella, Barcelona).

TÍTOL
Planta de detall de les C-ESC i C6. Sector 1. Fase 5.1 (primera meitat segle XX). Construcció canals.

DIRECCIÓ
Mireia Crespo Selfa

PLANIMETRIA
Jordi Chorén Tosar, Markary García Álvarez

NÚM. EXPEDIENT	CODI
470 K121 NB 2020/1-28286	019/20
470 K121 NB 2020/2-29455	

DATA
Juny i juliol de 2020

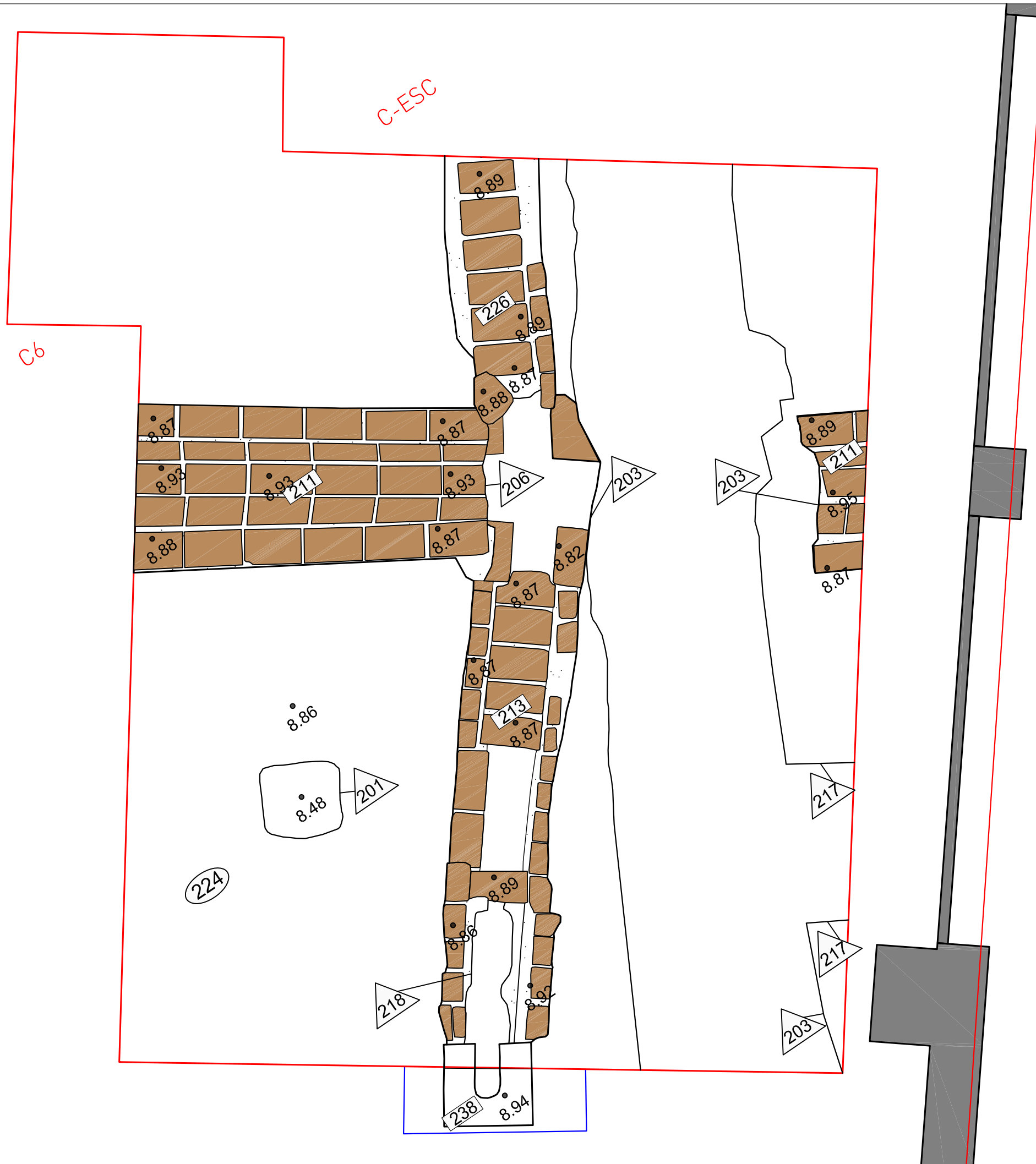
BASE TOPOGRÀFICA
ICGC 1:5000 Sistema de referència ETRS89

ESCALA
1:20

NÚM.
9

CLIENT
LIDL Supermercados SAU

C10



ABANS

SERVEIS CULTURALS

UBICACIÓ

LLEGENDA

- Rajols, maons, teules
- Morter de calç
- Estructures en secció
- Ciment/formigó
- Límit afectació obra
- Límit intervenció

INTERVENCIÓ
Intervenció arqueològica al carrer d'Ortigosa, 14-16. (Districte de Ciutat Vella, Barcelona).

TÍTOL
Planta de detall de les C-ESC i C6. Sector 1. Fase 5.1 (primera meitat segle XX). Cobertes de les canals.

DIRECCIÓ
Mireia Crespo Selfa

PLANIMETRIA
Jordi Chorén Tosar, Markary García Álvarez

NÚM. EXPEDIENT	CODI
470 K121 NB 2020/1-28286	019/20
470 K121 NB 2020/2-29455	

DATA
Juny i juliol de 2020

BASE TOPOGRÀFICA
ICGC 1:5000 Sistema de referència ETRS89

ESCALA
1:20

NÚM 10	CLIENT LIDL Supermercados SAU
------------------	---



ABANS

SERVEIS CULTURALS

UBICACIÓ

LLEGENDA

- Rajols, maons, teules
- Morter de calç
- Estructures en secció
- Ciment/formigó
- Límit afectació obra
- Límit intervenció

INTERVENCIÓ
Intervenció arqueològica al carrer d'Ortigosa, 14-16. [Districte de Ciutat Vella, Barcelona].

TÍTOL
Planta de detall de les C-ESC i C6. Sector 1. Fase 5.1 (primera meitat segle XX). Nivell paviment.

DIRECCIÓ
Mireia Crespo Selfa

PLANIMETRIA
Jordi Chorén Tosar, Markary García Álvarez

NÚM. EXPEDIENT	CODI
470 K121 NB 2020/1-28286	019/20
470 K121 NB 2020/2-29455	

DATA
Juny i juliol de 2020

BASE TOPOGRÀFICA
ICGC 1:5000 Sistema de referència ETRS89

ESCALA
1:20

NÚM 11	CLIENT LIDL Supermercados SAU
------------------	---



ABANS
SERVEIS CULTURALS

UBICACIÓ

LLEGENDA

- Rajols, maons, teules
- Morter de calç
- Estructures en secció
- Ciment/formigó
- Límit afectació obra
- Límit intervenció

INTERVENCIÓ

Intervenció arqueològica al carrer d'Ortigosa, 14-16. [Districte de Ciutat Vella, Barcelona].

TÍTOL

Planta de detall de les C-ESC i C6. Sector 1. Fase 5.2 (primera meitat segle XX).

DIRECCIÓ

Mireia Crespo Selfa

PLANIMETRIA

Jordi Chorén Tosar, Markary García Álvarez

NÚM. EXPEDIENT	CODI
470 K121 NB 2020/1-28286	019/20
470 K121 NB 2020/2-29455	

DATA

Juny i juliol de 2020

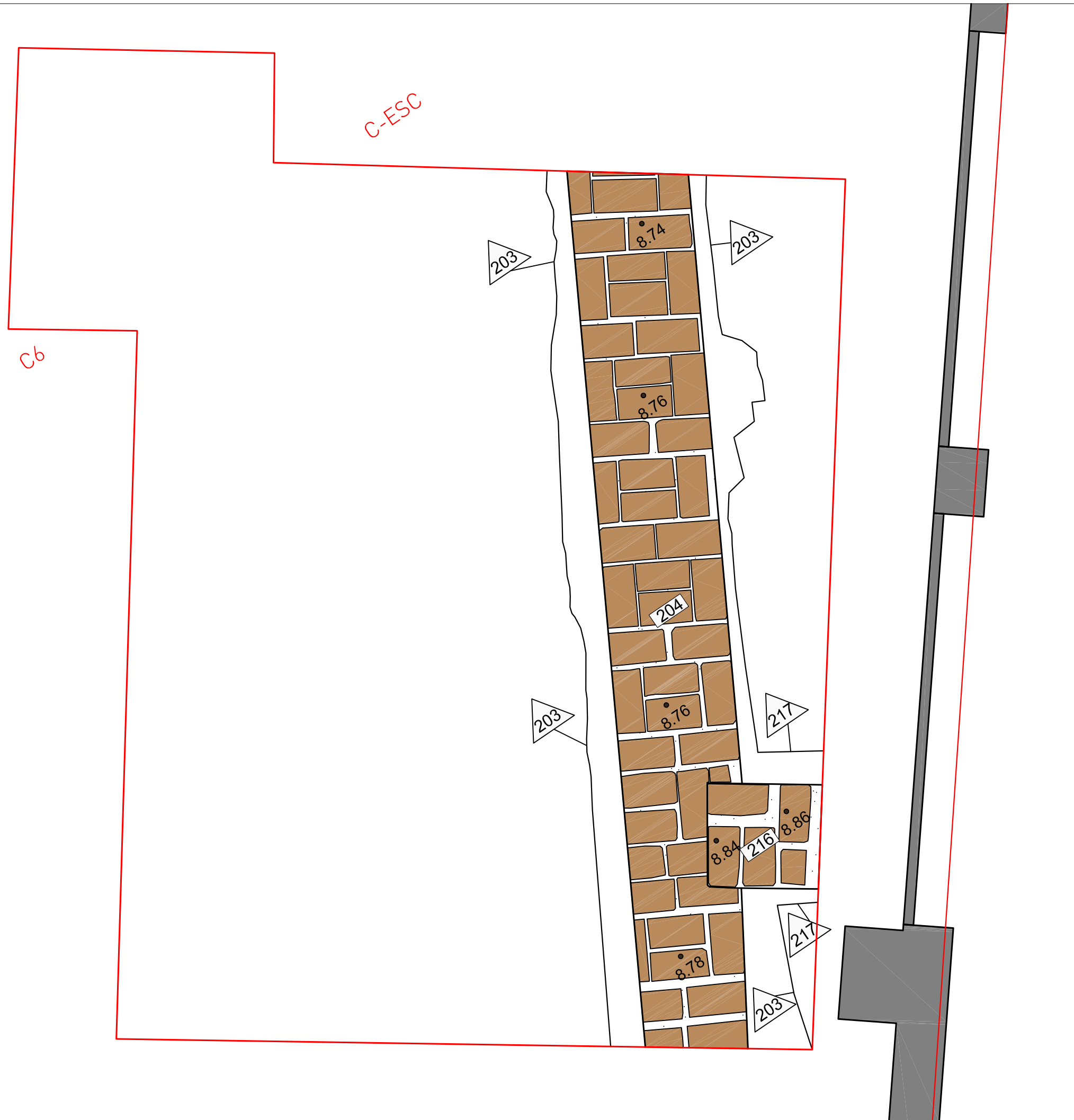
BASE TOPOGRÀFICA

ICGC 1:5000 Sistema de referència ETRS89

ESCALA

1:20

NÚM	CLIENT
12	LIDL Supermercados SAU



ABANS

SERVEIS CULTURALS

UBICACIÓ

LLEGENDA

- Rajols, maons, teules
- Morter de calç
- Estructures en secció
- Ciment/formigó
- Límit afectació obra
- Límit intervenció

INTERVENCIÓ
Intervenció arqueològica al carrer d'Ortigosa, 14-16. [Districte de Ciutat Vella, Barcelona].

TÍTOL
Planta de detall de les C-ESC i C6. Sector 1. Fase 6 (1951).

DIRECCIÓ
Mireia Crespo Selfa

PLANIMETRIA
Jordi Chorén Tosar, Markary García Álvarez

NÚM. EXPEDIENT	CODI
470 K121 NB 2020/1-28286	019/20
470 K121 NB 2020/2-29455	

DATA
Juny i juliol de 2020

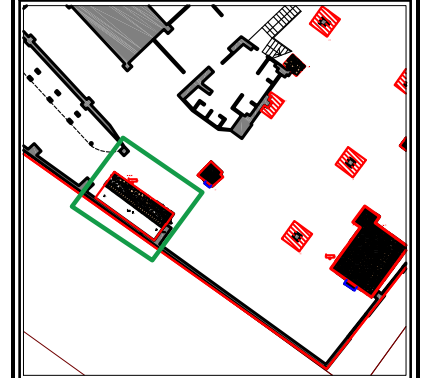
BASE TOPOGRÀFICA
ICGC 1:5000 Sistema de referència ETRS89

ESCALA
1:20

NÚM 13	CLIENT LIDL Supermercados SAU
------------------	---



UBICACIÓ



LLEGENDA

- Rajols, maons, teules
- Morter de calç
- Estructures en secció
- Ciment/formigó
- Límit afectació obra
- Límit intervenció

INTERVENCIÓ

Intervenció arqueològica al carrer d'Ortigosa, 14-16. [Districte de Ciutat Vella, Barcelona].

TÍTOL

Planta de detall de la C-MUNT. Sector 1. Fase 3 (1807-1818/23).

DIRECCIÓ

Mireia Crespo Selfa

PLANIMETRIA

Jordi Chorén Tosar, Markary García Álvarez

NÚM. EXPEDIENT

470 K121 NB 2020/1-28286

CODI

019/20

470 K121 NB 2020/2-29455

DATA

Juny i juliol de 2020

BASE TOPOGRÀFICA

ICGC 1:5000 Sistema de referència ETRS89

ESCALA

1:20



NÚM

14

CLIENT

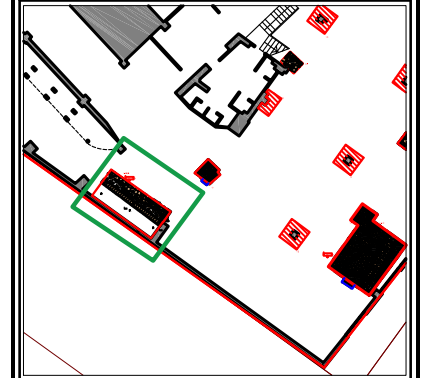
LIDL Supermercados SAU

C-MUNT





UBICACIÓ



LLEGENDA

- Rajols, maons, teules
- Morter de calç
- Estructures en secció
- Ciment/formigó
- Límit afectació obra
- Límit intervenció

INTERVENCIÓ

Intervenció arqueològica al carrer d'Ortigosa, 14-16. [Districte de Ciutat Vella, Barcelona].

TÍTOL

Planta de detall de la C-MUNT. Sector 1. Fase 5.1 (primera meitat segle XX).

DIRECCIÓ

Mireia Crespo Selfa

PLANIMETRIA

Jordi Chorén Tosar, Markary García Álvarez

NÚM. EXPEDIENT

470 K121 NB 2020/1-28286
470 K121 NB 2020/2-29455

CODI

019/20

DATA

Juny i juliol de 2020

BASE TOPOGRÀFICA

ICGC 1:5000 Sistema de referència ETRS89

ESCALA

1:20



NÚM

15

CLIENT

LIDL Supermercados SAU

C-MUNT

8.86

195

8.85

8.89

170

8.89

194

8.85

169

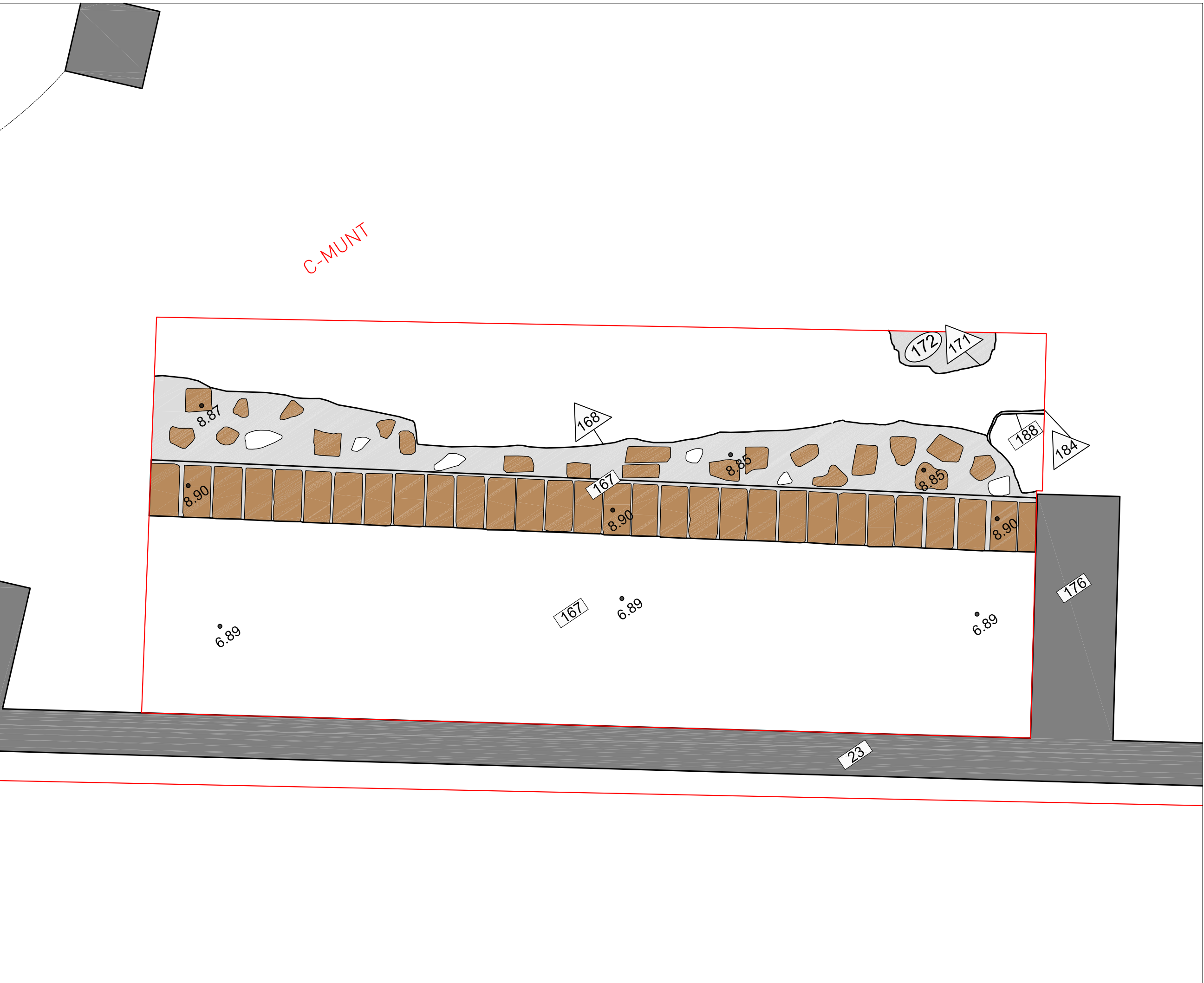
8.88

171

8.84

8.84

168



ABANS
SERVEIS CULTURALS

UBICACIÓ

LLEGENDA

- Rajols, maons, teules
- Morter de calç
- Estructures en secció
- Ciment/formigó
- Límit afectació obra
- Límit intervenció

INTERVENCIÓ
Intervenció arqueològica al carrer d'Ortigosa, 14-16. [Districte de Ciutat Vella, Barcelona].

TÍTOL
Planta de detall de la C-MUNT. Sector 1. Fase 6 (1951).

DIRECCIÓ
Mireia Crespo Selfa

PLANIMETRIA
Jordi Chorén Tosar, Markary García Álvarez

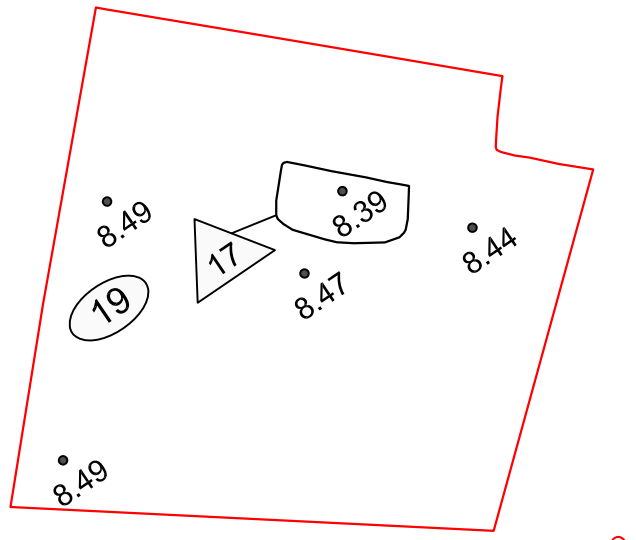
NÚM. EXPEDIENT	CODI
470 K121 NB 2020/1-28286	019/20
470 K121 NB 2020/2-29455	

DATA
Juny i juliol de 2020

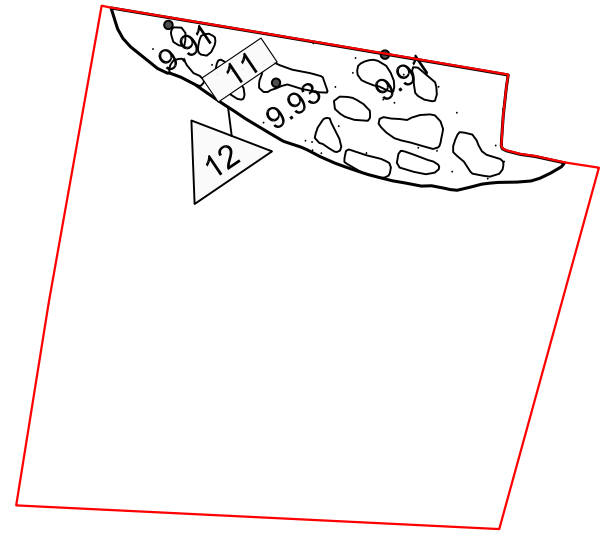
BASE TOPOGRÀFICA
ICGC 1:5000 Sistema de referència ETRS89

ESCALA
1:20

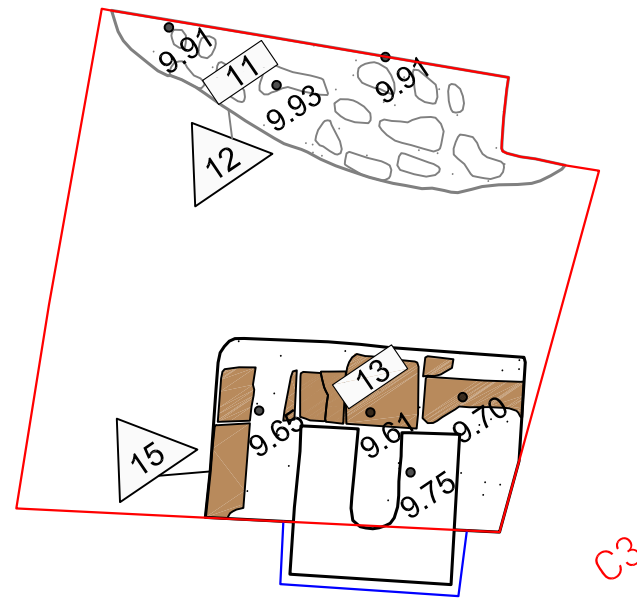
NÚM	CLIENT
16	LIDL Supermercados SAU



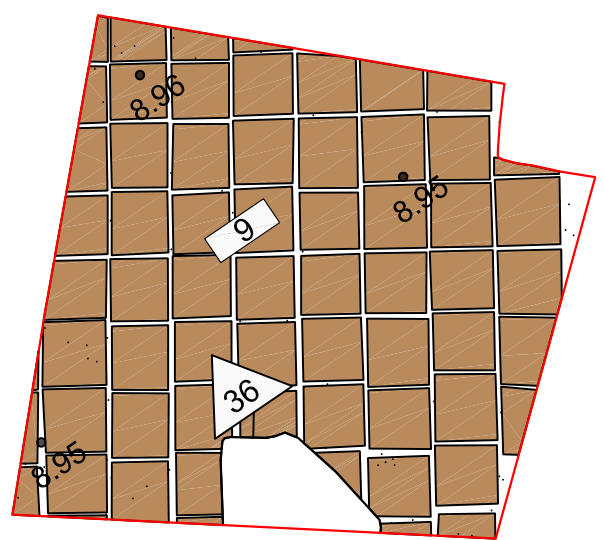
1.FASE 1-2



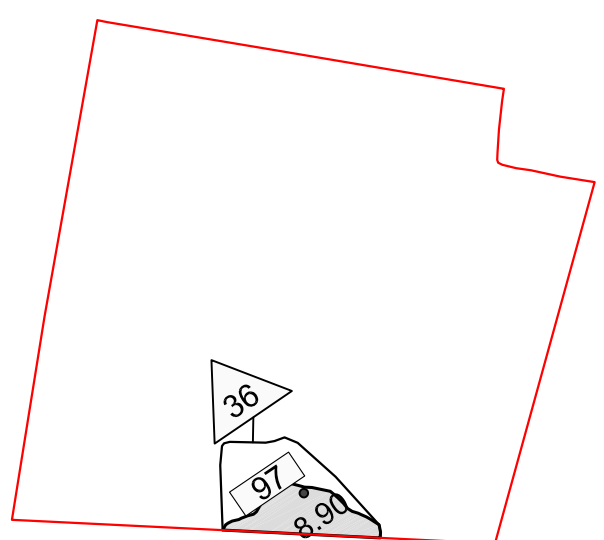
2.FASE 3



3.FASE 5.1



4.FASE 5.2



5.FASE 6

ABANS
SERVEIS CULTURALS

UBICACIÓ

LLEGENDA

- Rajols, maons, teules
- Morter de calç
- Estructures en secció
- Ciment/formigó
- Límit afectació obra
- Límit intervenció

INTERVENCIÓ

Intervenció arqueològica al carrer d'Ortigosa, 14-16. [Districte de Ciutat Vella, Barcelona].

TÍTOL

Plantes de detall de la C3. Sector 1.

DIRECCIÓ

Mireia Crespo Selfa

PLANIMETRIA

Jordi Chorén Tosar, Markary García Álvarez

NÚM. EXPEDIENT	CODI
470 K121 NB 2020/1-28286	019/20
470 K121 NB 2020/2-29455	

DATA

Juny i juliol de 2020


BASE TOPOGRÀFICA

ICGC 1:5000 Sistema de referència ETRS89

ESCALA

1:20

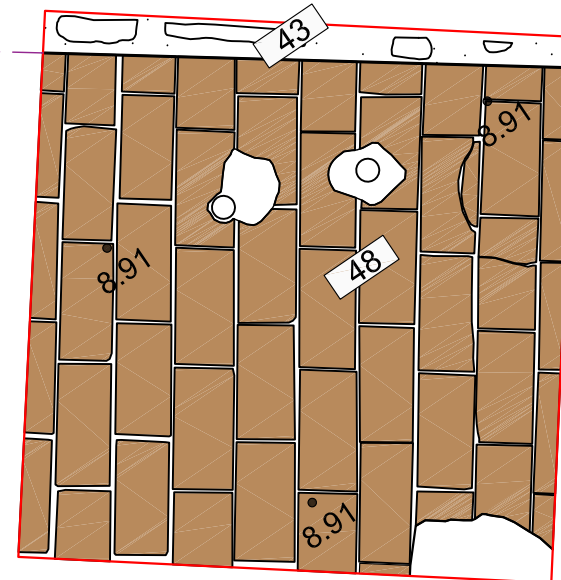
NÚM	CLIENT
17	LIDL Supermercados SAU



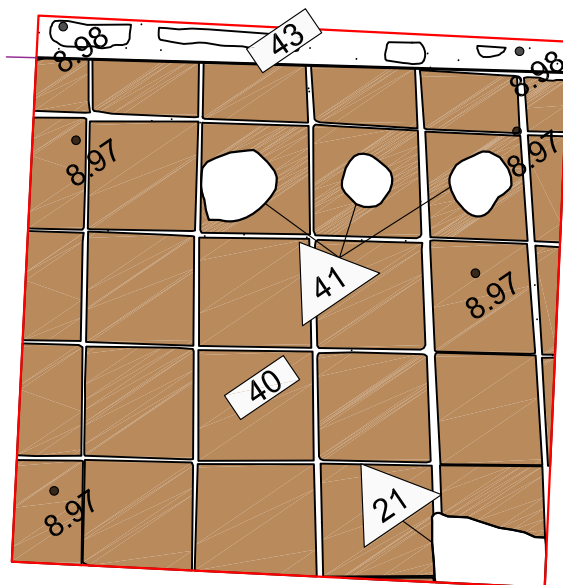
1.FASE 3



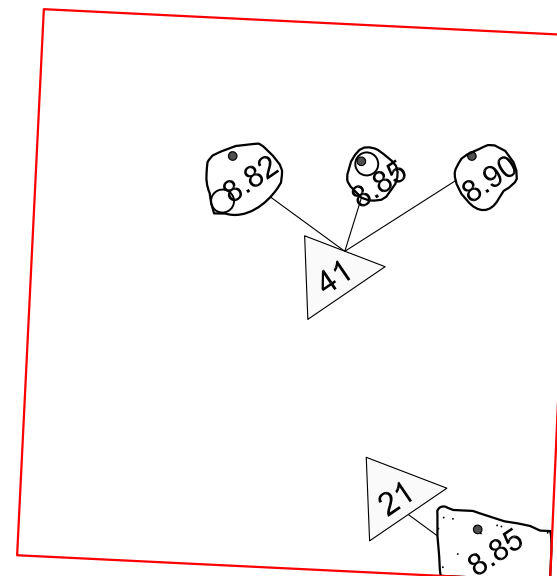
2.FASE 3-4



3.FASE 5.1



4.FASE 5.2



5.FASE 6

ABANS
SERVEIS CULTURALS

UBICACIÓ

LLEGENDA

- Rajols, maons, teules
- Morter de calç
- Estructures en secció
- Ciment/formigó
- Límit afectació obra
- Límit intervenció
- Prolongació murs localitzats

INTERVENCIÓ

Intervenció arqueològica al carrer d'Ortigosa, 14-16. [Districte de Ciutat Vella, Barcelona].

TÍTOL

Plantes de detall de la C5. Sector 1.

DIRECCIÓ

Mireia Crespo Selfa

PLANIMETRIA

Jordi Chorén Tosar, Markary García Álvarez

NÚM. EXPEDIENT	CODI
470 K121 NB 2020/1-28286	019/20
470 K121 NB 2020/2-29455	

DATA

Juny i juliol de 2020

BASE TOPOGRÀFICA

ICGC 1:5000 Sistema de referència ETRS89

ESCALA

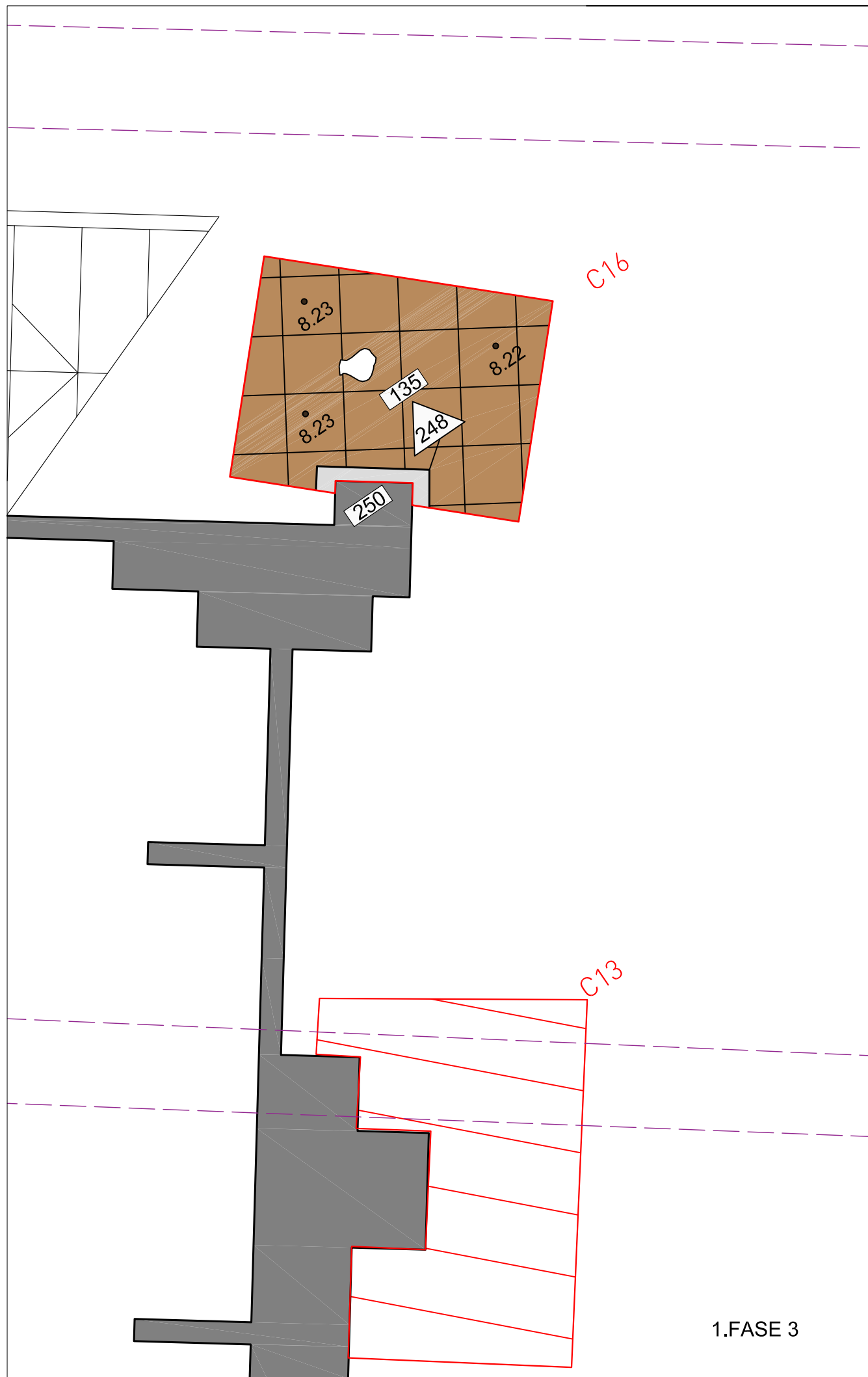
1:20

NÚM

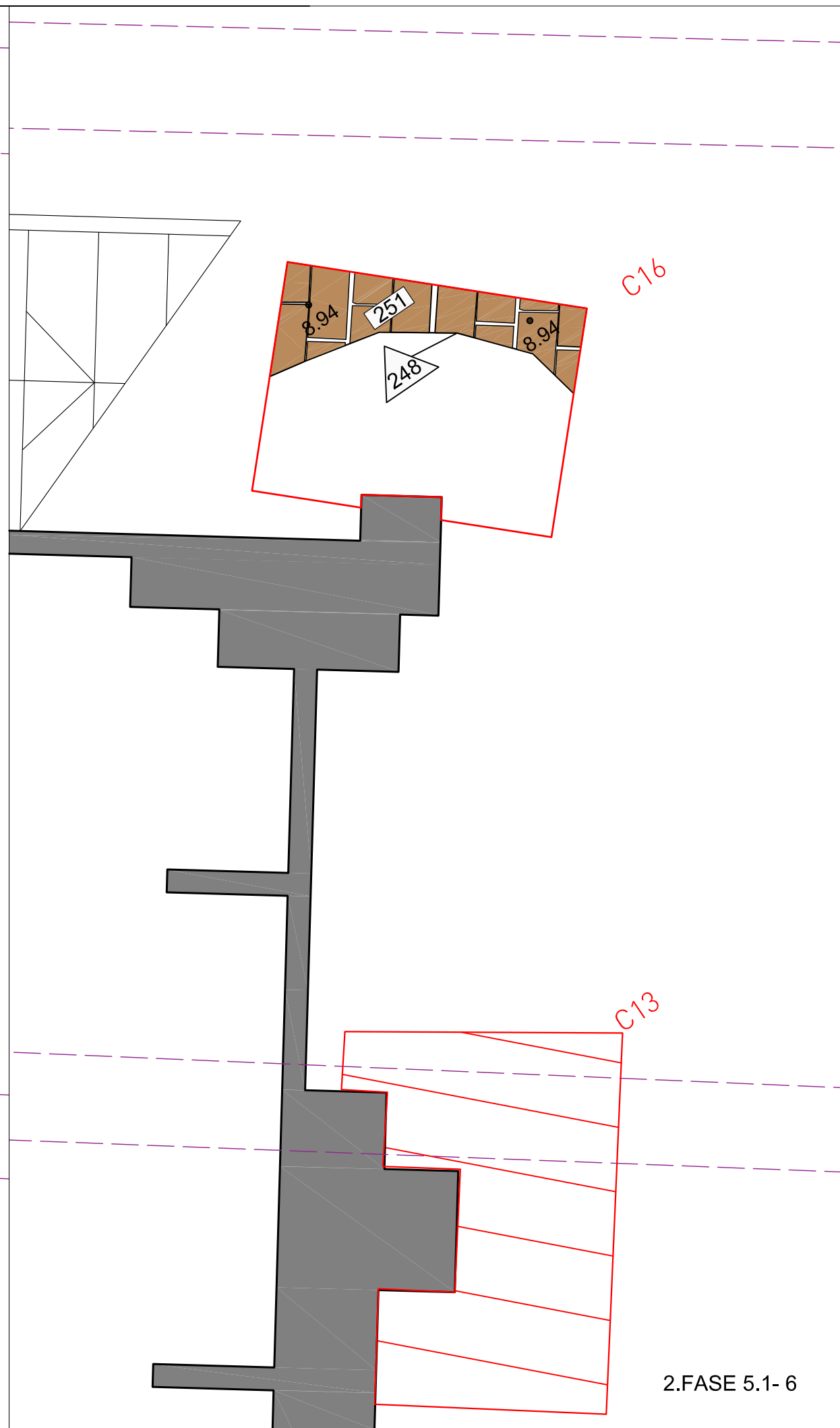
18

CLIENT

LIDL Supermercados SAU



1.FASE 3



2.FASE 5.1- 6

ABANS
SERVEIS CULTURALS

UBICACIÓ

LLEGENDA

- Rajols, maons, teules
- Cales negatives
- Estructures en secció
- Ciment/formigó
- Límit afectació obra
- Límit intervenció
- Prolongació murs localitzats

INTERVENCIÓ
Intervenció arqueològica al carrer d'Ortigosa, 14-16. [Districte de Ciutat Vella, Barcelona].

TÍTOL
Plantes de detall de la C16. Sector 1.

DIRECCIÓ
Mireia Crespo Selfa

PLANIMETRIA
Jordi Chorén Tosar, Markary García Álvarez

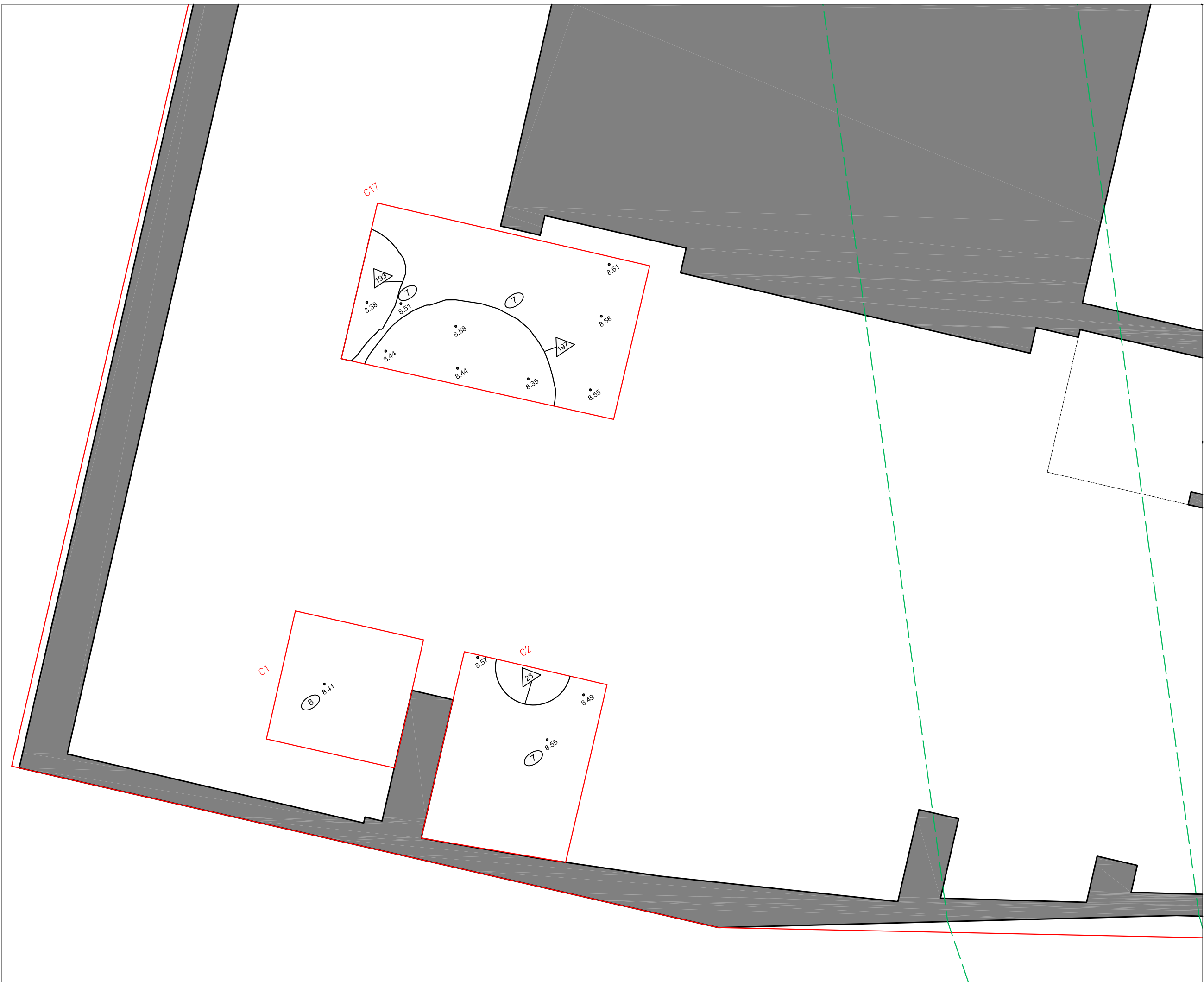
NÚM. EXPEDIENT	CODI
470 K121 NB 2020/1-28286	019/20
470 K121 NB 2020/2-29455	


DATA
Juny i juliol de 2020

BASE TOPOGRÀFICA
ICGC 1:5000 Sistema de referència ETRS89


ESCALA
1:20

NÚM 19	CLIENT LIDL Supermercados SAU
------------------	---

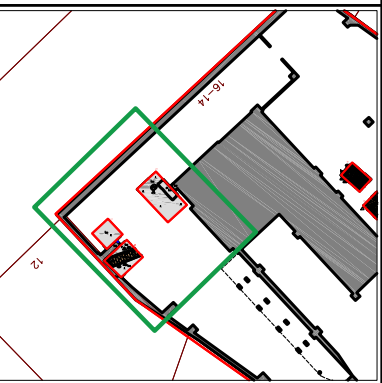




SERVEIS CULTURALS



UBICACIÓ



LLEGENDA

- Rajols, maons, teules
- Morter de calç
- Estructures en secció
- Ciment/formigó
- Límit afectació obra
- Límit intervenció
- Traçat ptge. Hort d'en Favà (s.XIX)

INTERVENCIÓ
Intervenció arqueològica al carrer d'Ortigosa, 14-16. [Districte de Ciutat Vella, Barcelona].

TÍTOL
Planta de detall de les C1, C2 i C17. Sector 2. Fase 1 (segle XV).

DIRECCIÓ
Mireia Crespo Selfa


PLANIMETRIA
Jordi Chorén Tosar, Markary García Álvarez

NÚM. EXPEDIENT	CODI
470 K121 NB 2020/1-28286	019/20
470 K121 NB 2020/2-29455	

DATA
Juny i juliol de 2020

BASE TOPOGRÀFICA
ICGC 1:5000 Sistema de referència ETRS89

ESCALA
1:40

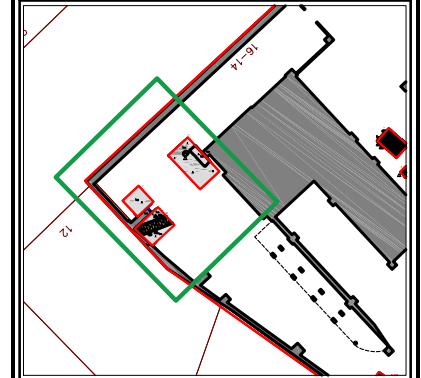


NÚM
20

CLIENT
LIDL Supermercados SAU



UBICACIÓ



LLEGENDA

- Rajols, maons, teules
- Morter de calç
- Estructures en secció
- Ciment/formigó
- Límit afectació obra
- Límit intervenció
- Traçat ptge. Hort d'en Favà (s.XIX)

INTERVENCIÓ

Intervenció arqueològica al carrer d'Ortigosa, 14-16. [Districte de Ciutat Vella, Barcelona].

TÍTOL

Planta de detall de les C1, C2 i C17. Sector 2. Fase 2 (mitjans segle XVII).

DIRECCIÓ

Mireia Crespo Selfa

PLANIMETRIA

Jordi Chorén Tosar, Markary García Álvarez

NÚM. EXPEDIENT

470 K121 NB 2020/1-28286

CODI

019/20

470 K121 NB 2020/2-29455

DATA

Juny i juliol de 2020

BASE TOPOGRÀFICA

ICGC 1:5000 Sistema de referència ETRS89

ESCALA

1:40

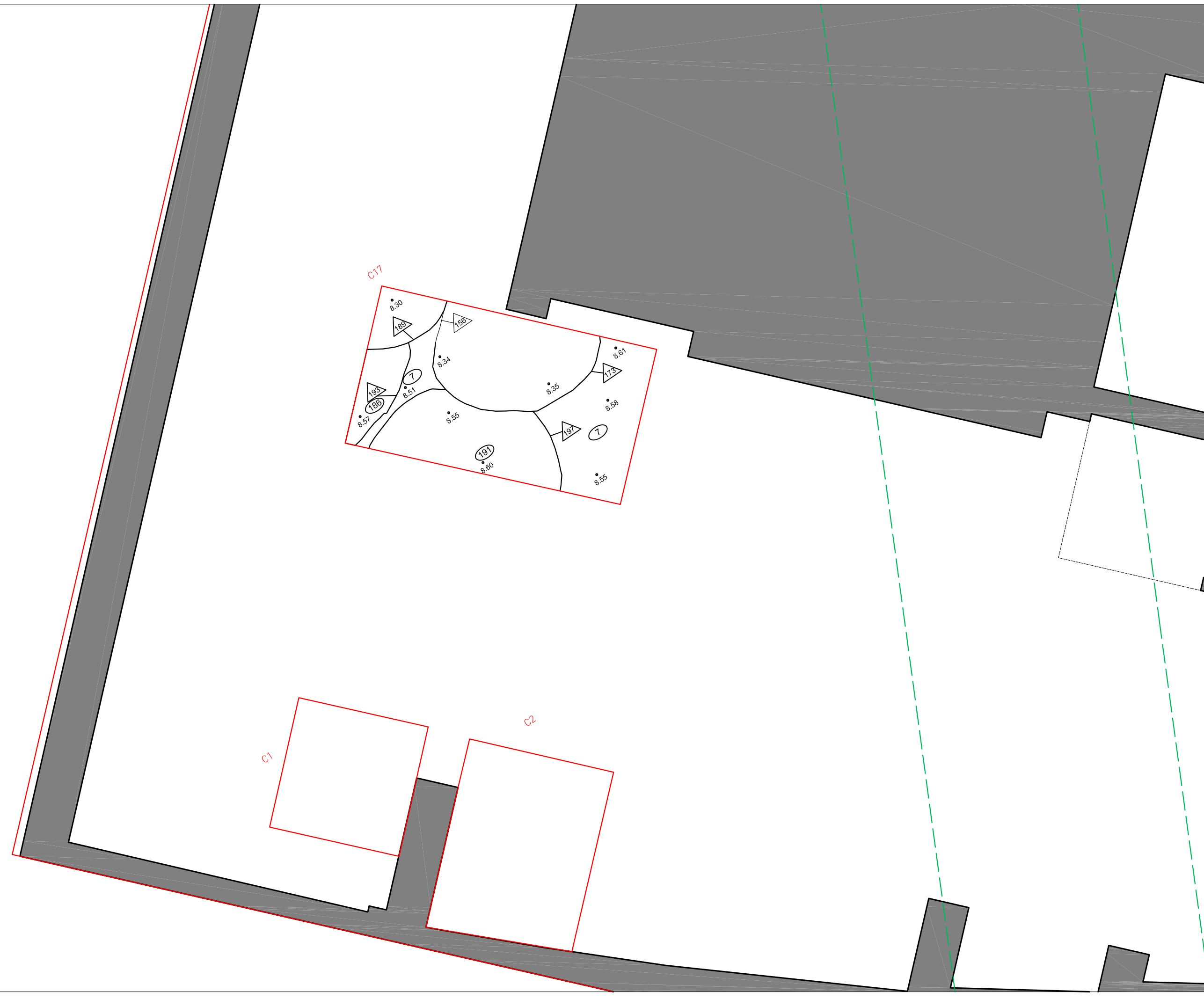


NÚM

21

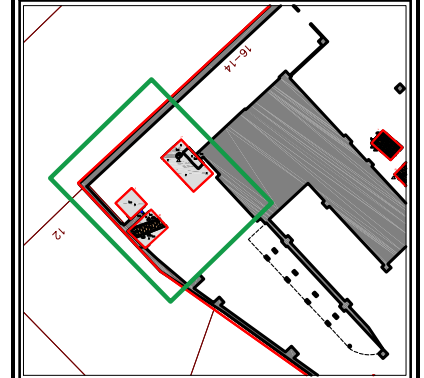
CLIENT

LIDL Supermercados SAU





UBICACIÓ



LLEGENDA

- Rajols, maons, teules
- Morter de calç
- Estructures en secció
- Ciment/formigó
- Límit afectació obra
- Límit intervenció
- Traçat ptge. Hort d'en Favà (s.XIX)

INTERVENCIÓ

Intervenció arqueològica al carrer d'Ortigosa, 14-16. [Districte de Ciutat Vella, Barcelona].

TÍTOL

Planta de detall de les C1, C2 i C17.
Sector 2. Fase 6-fonaments (1951).

DIRECCIÓ

Mireia Crespo Selfa

PLANIMETRIA

Jordi Chorén Tosar, Markary García Álvarez

NÚM. EXPEDIENT

470 K121 NB 2020/1-28286
470 K121 NB 2020/2-29455

CODI

019/20

DATA

Juny i juliol de 2020

BASE TOPOGRÀFICA

ICGC 1:5000 Sistema de referència ETRS89

ESCALA

1:40



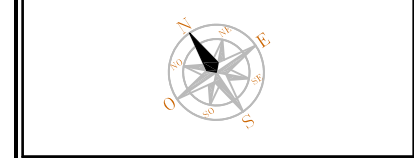
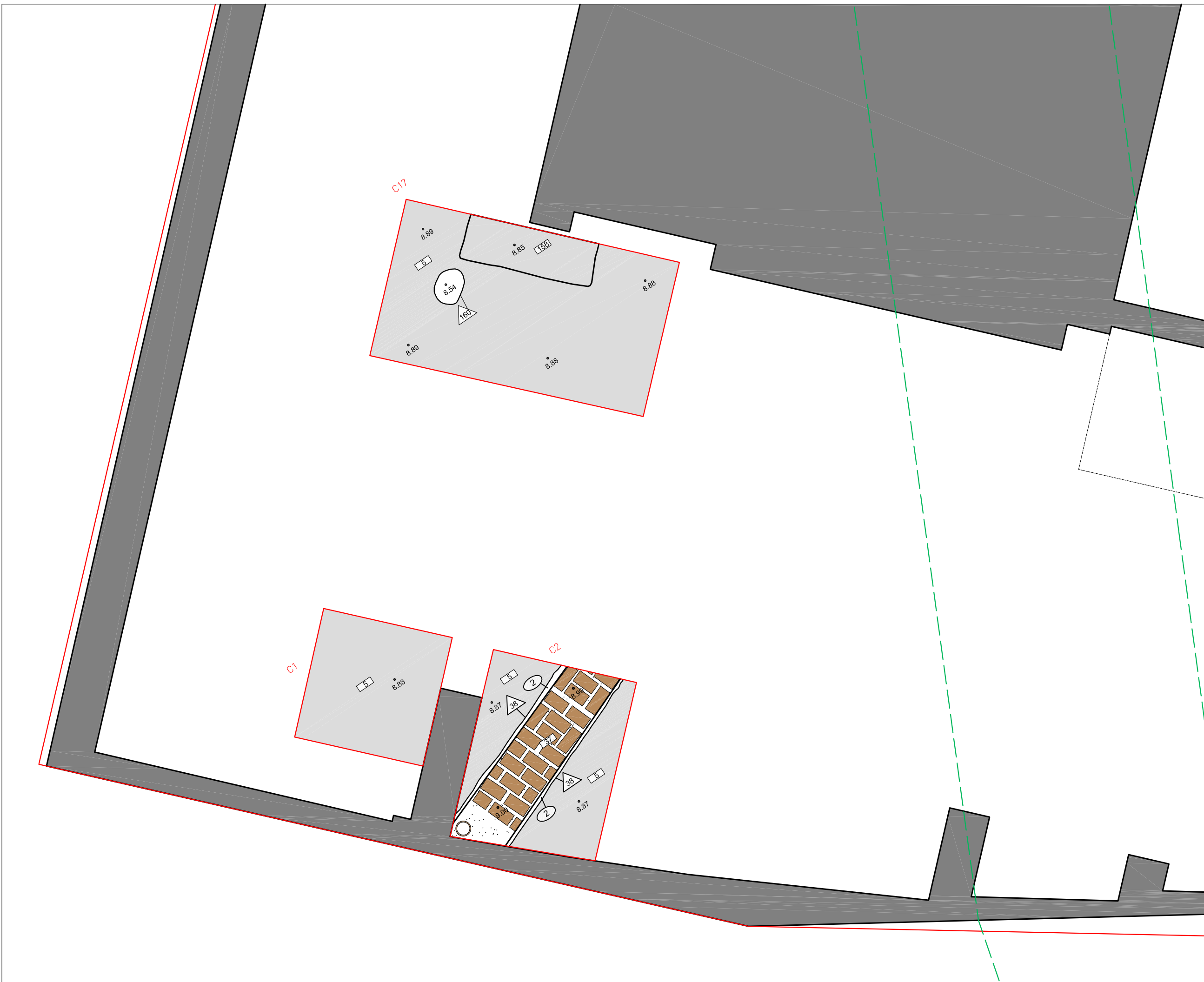
NÚM

22

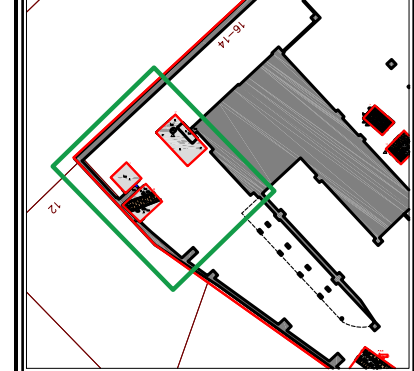
CLIENT

LIDL Supermercados SAU





UBICACIÓ



LLEGENDA

- Rajols, maons, teules
- Morter de calç
- Estructures en secció
- Ciment/formigó
- Límit afectació obra
- Límit intervenció
- Traçat ptge. Hort d'en Favà (s.XIX)

INTERVENCIÓ
Intervenció arqueològica al carrer d'Ortigosa, 14-16. (Districte de Ciutat Vella, Barcelona).

TÍTOL
Planta de detall de les C1, C2 i C17. Sector 2. Fase 6. Claveguera UE 37 i paviment UE 5 (1951).

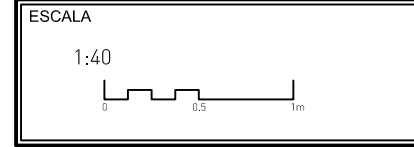
DIRECCIÓ
Mireia Crespo Selfa

PLANIMETRIA
Jordi Chorén Tosar, Markary García Álvarez

NÚM. EXPEDIENT	CODI
470 K121 NB 2020/1-28286	019/20
470 K121 NB 2020/2-29455	

DATA
Juny i juliol de 2020

BASE TOPOGRÀFICA
ICGC 1:5000 Sistema de referència ETRS89



NÚM 23	CLIENT LIDL Supermercados SAU
------------------	---



UBICACIÓ



LLEGENDA

- Rajols, maons, teules
- Morter de calç
- Estructures en secció
- Ciment/formigó
- Límit afectació obra
- Límit intervenció
- Prolongació murs localitzats

INTERVENCIÓ

Intervenció arqueològica al carrer d'Ortigosa, 14-16. [Districte de Ciutat Vella, Barcelona].

TÍTOL

Planta de detall de les C4 i C15. Sector 3. Fase 3 (1807-1818/23). Construcció edifici.

DIRECCIÓ

Mireia Crespo Selfa

PLANIMETRIA

Jordi Chorén Tosar, Markary García Álvarez

NÚM. EXPEDIENT

470 K121 NB 2020/1-28286
470 K121 NB 2020/2-29455

CODI

019/20

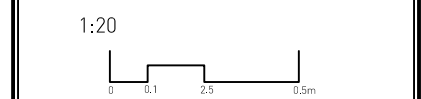
DATA

Juny i juliol de 2020

BASE TOPOGRÀFICA

ICGC 1:5000 Sistema de referència ETRS89

ESCALA

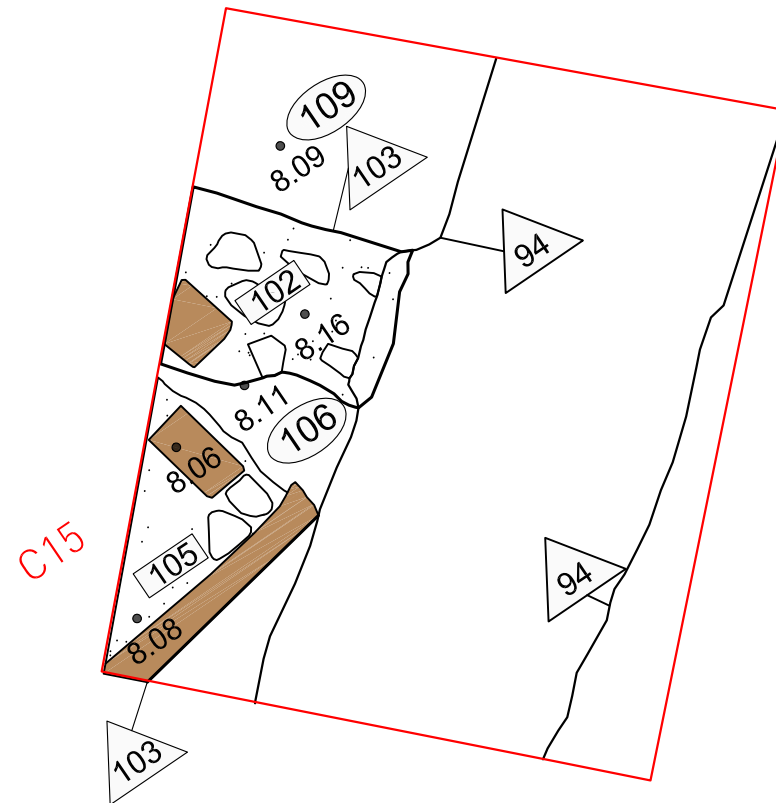
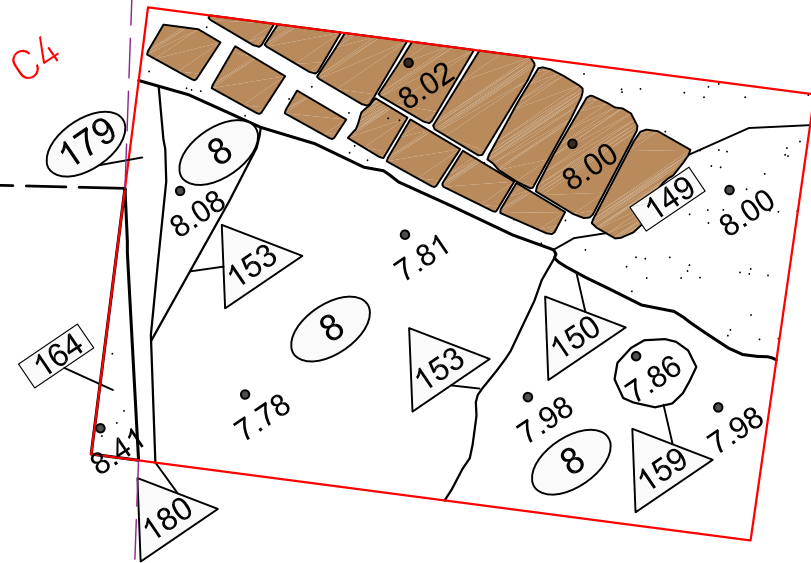


NÚM

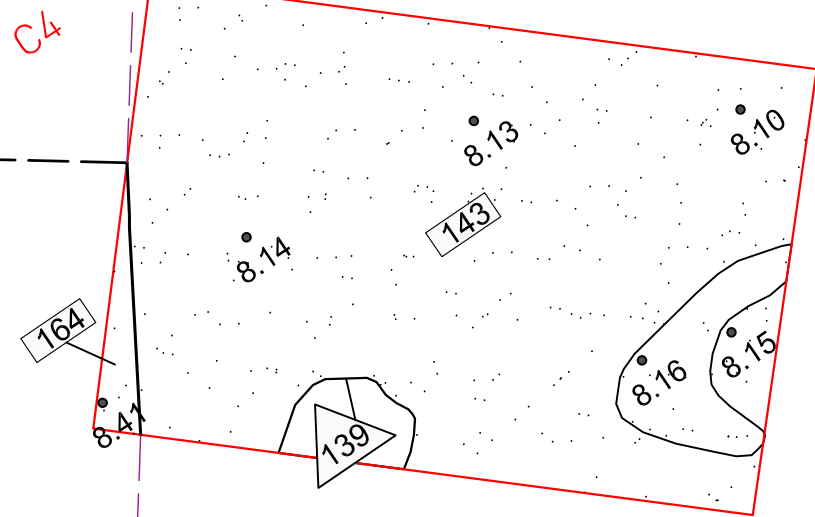
24

CLIENT

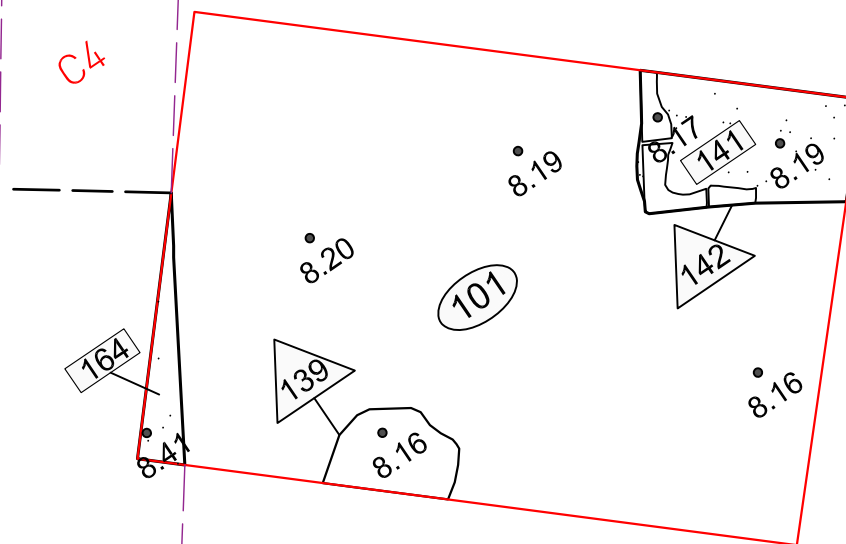
LIDL Supermercados SAU



1.FASE 3



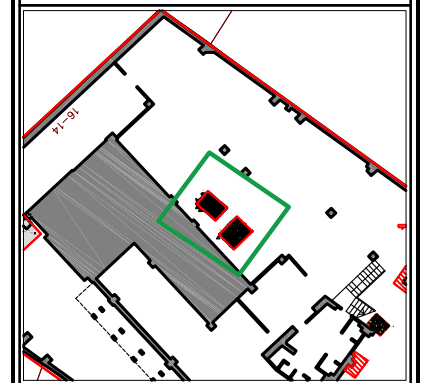
2.FASE 3-UE143



3.FASE 3 UE141



UBICACIÓ



LLEGENDA

- Rajols, maons, teules
- Morter de calç
- Estructures en secció
- Ciment/formigó
- Límit afectació obra
- Límit intervenció
- Prolongació murs localitzats

INTERVENCIÓ

Intervenció arqueològica al carrer d'Ortigosa, 14-16. [Districte de Ciutat Vella, Barcelona].

TÍTOL

Planta de detall de les C4 i C15. Sector 3. Fase 3 (1807-1818/23), nivell paviment i reformes fases 4, 5.1 i 6.

DIRECCIÓ

Mireia Crespo Selfa

PLANIMETRIA

Jordi Chorén Tosar, Markary García Álvarez

NÚM. EXPEDIENT	CODI
470 K121 NB 2020/1-28286	019/20
470 K121 NB 2020/2-29455	

DATA

Juny i juliol de 2020

BASE TOPOGRÀFICA

ICGC 1:5000 Sistema de referència ETRS89

ESCALA

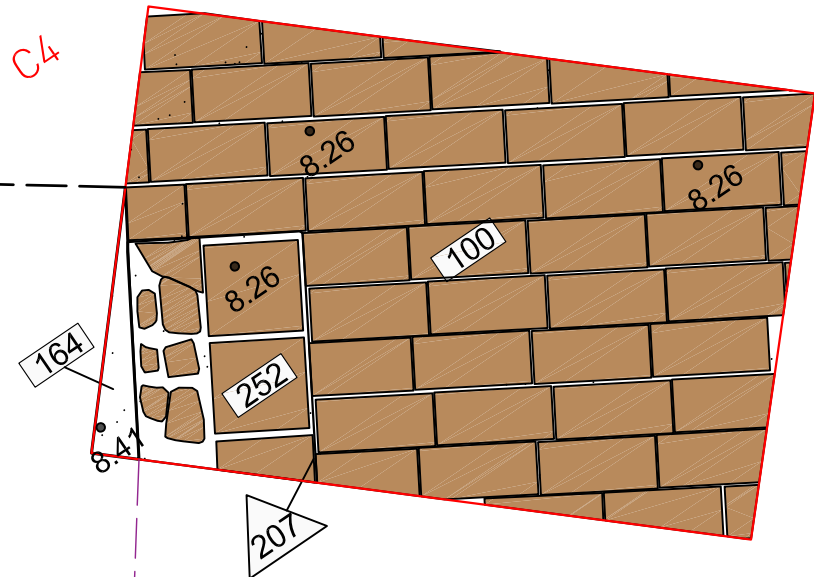


NÚM

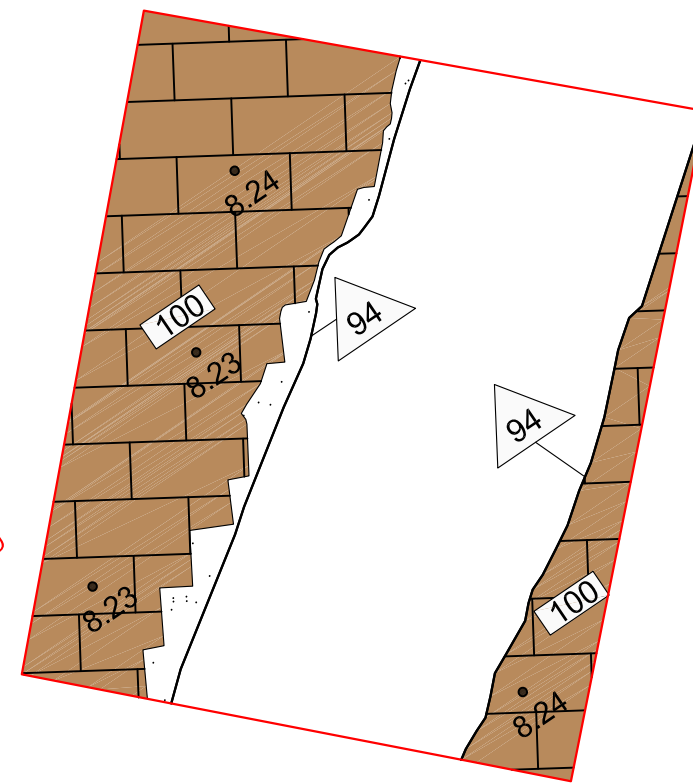
25

CLIENT

LIDL Supermercados SAU

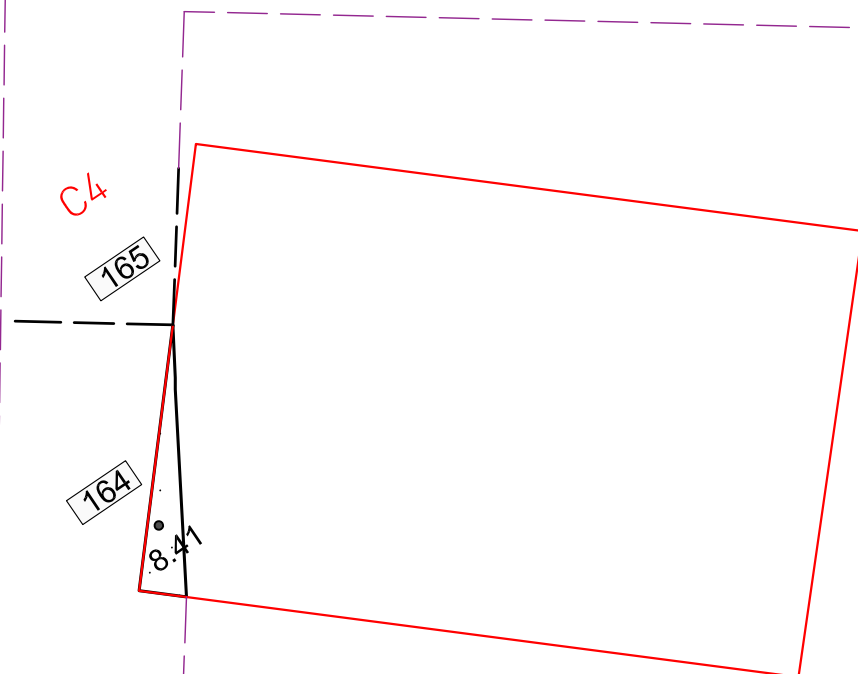


C15



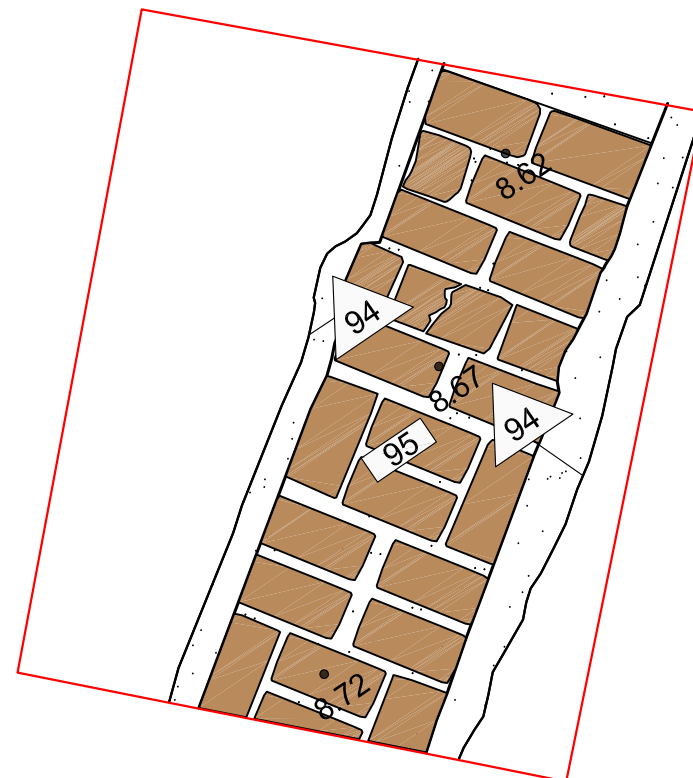
1.FASE 3-4

C4

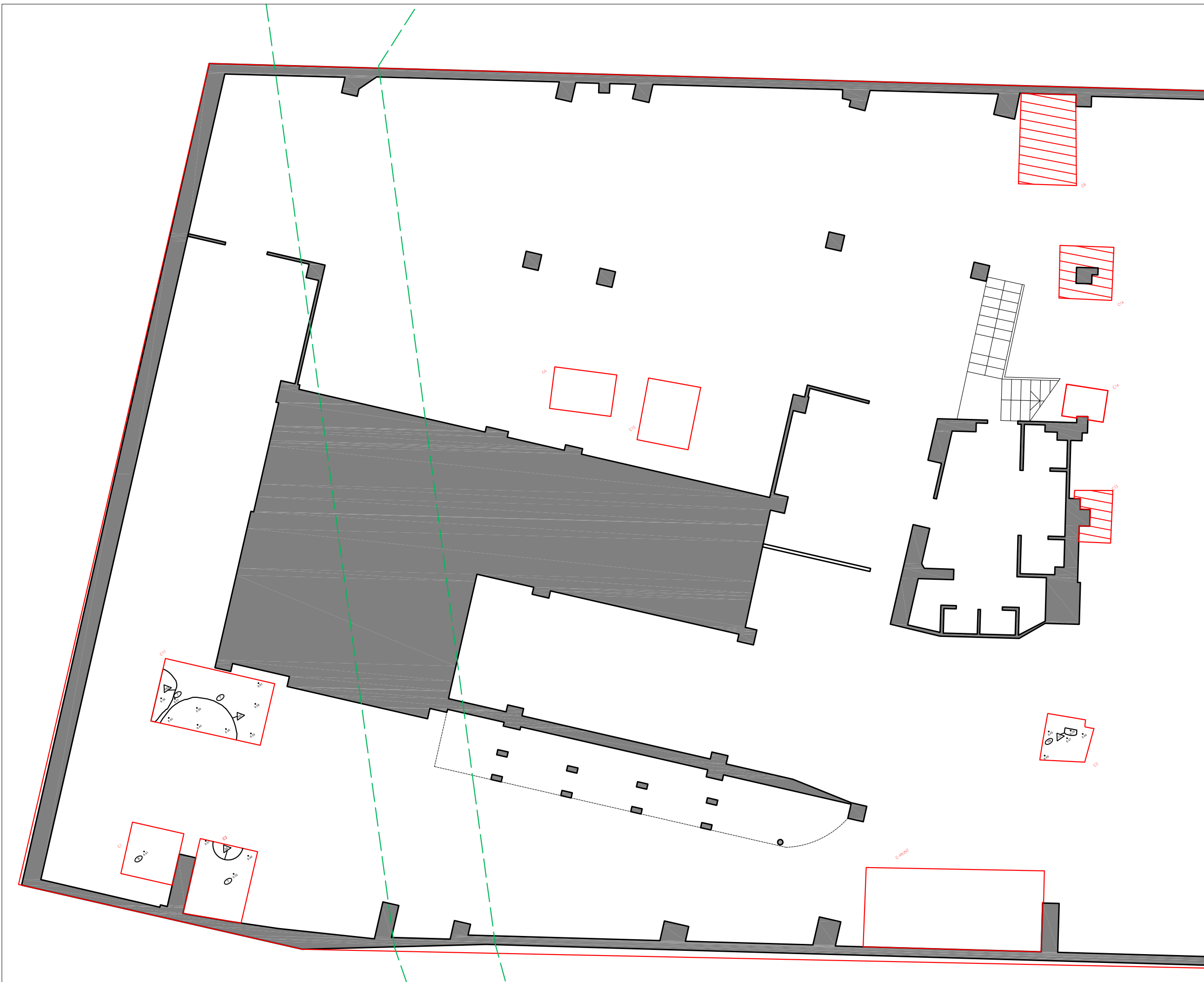



2.FASE 5.1-UE165

C15




3.FASE 6 UE85






ABANS

SERVEIS CULTURALS



UBICACIÓ



Col·lecció

LLEGENDA

- Rajols, maons, teules
- Morter de calç
- Estructures en secció
- Ciment/formigó
- Límit afectació obra
- Límit intervenció
- Traçat ptge. Hort d'en Favà (s.XIX)

INTERVENCIÓ

Intervenció arqueològica al carrer d'Ortigosa, 14-16. (Districte de Ciutat Vella, Barcelona).

TÍTOL

Planta general de la fase I (segle XVI), amb indicació del traçat del passatge de l'Hort d'en Favà del segle XIX.

DIRECCIÓ

Mireia Crespo Selfa

PLANIMETRIA

Jordi Chorén Tosar, Markary García Álvarez

NÚM. EXPEDIENT	CODI
470 K121 NB 2020/1-28286	019/20
470 K121 NB 2020/2-29455	

DATA

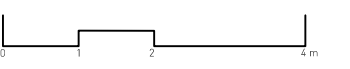
Juny i juliol de 2020

BASE TOPOGRÀFICA

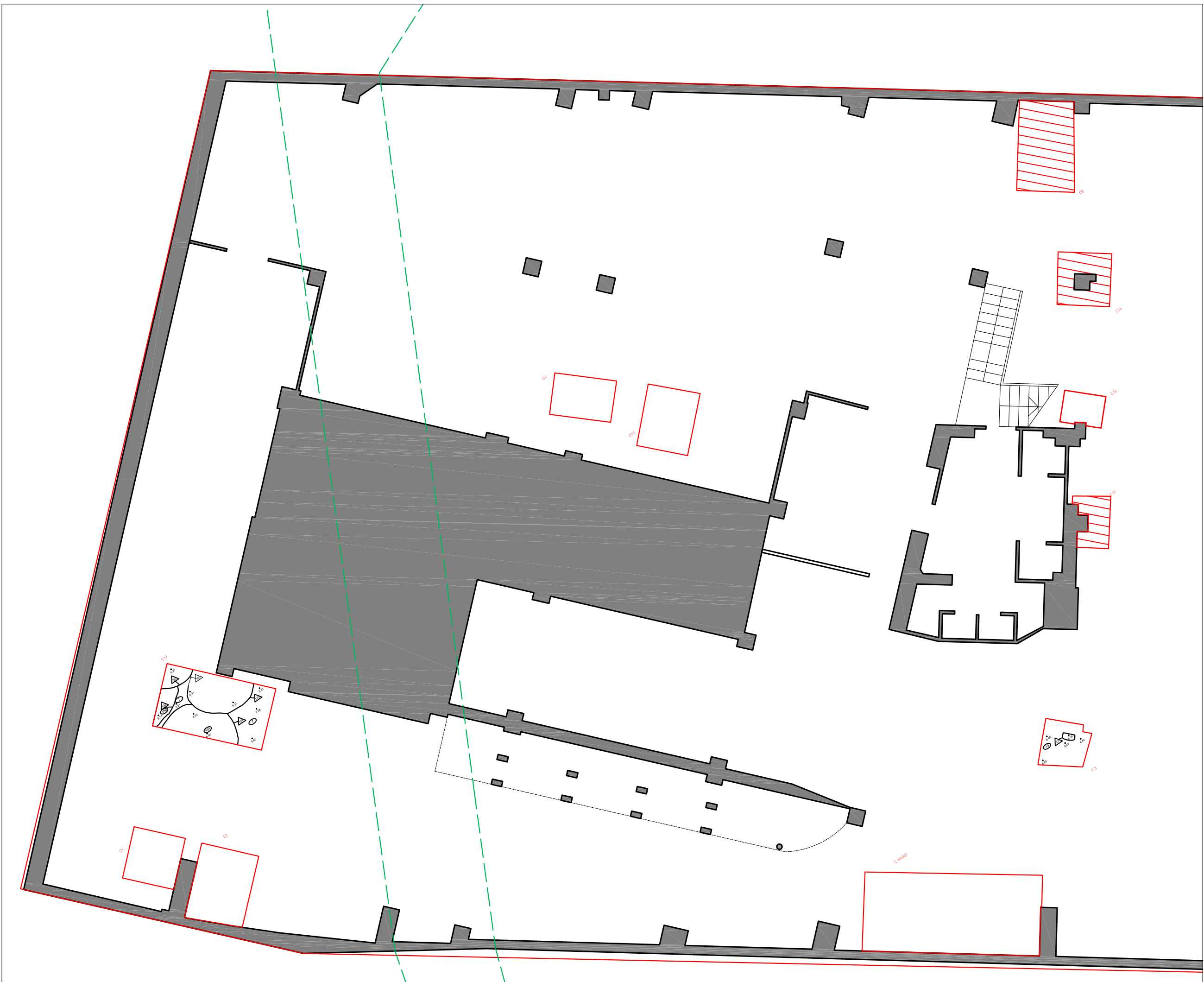
ICGC 1:5000 Sistema de referència ETRS89

ESCALA

1:100



NÚM	CLIENT
26	LIDL Supermercados SAU






ABANS
SERVEIS CULTURALS



UBICACIÓ



Col·lecció

LLEGENDA

- Rajols, maons, teules
- Morter de calç
- Estructures en secció
- Ciment/formigó
- Límit afectació obra
- Límit intervenció
- Traçat ptge. Hort d'en Favà (s.XIX)

INTERVENCIÓ
Intervenció arqueològica al carrer d'Ortigosa, 14-16. [Districte de Ciutat Vella, Barcelona].

TÍTOL
Planta general de la fase 2 (mitjans del segle XVII), amb indicació del traçat del passatge de l'Hort d'en Favà del segle XIX.

DIRECCIÓ
Mireia Crespo Selfa

PLANIMETRIA
Jordi Chorén Tosar, Markary García Álvarez

NÚM. EXPEDIENT	CODI
470 K121 NB 2020/1-28286	019/20
470 K121 NB 2020/2-29455	

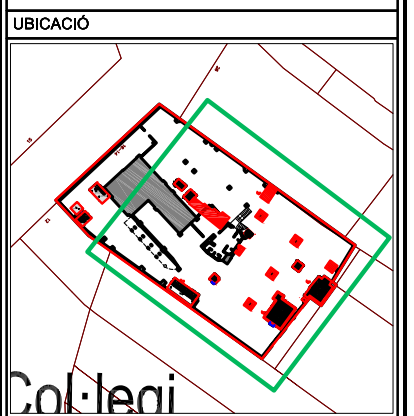
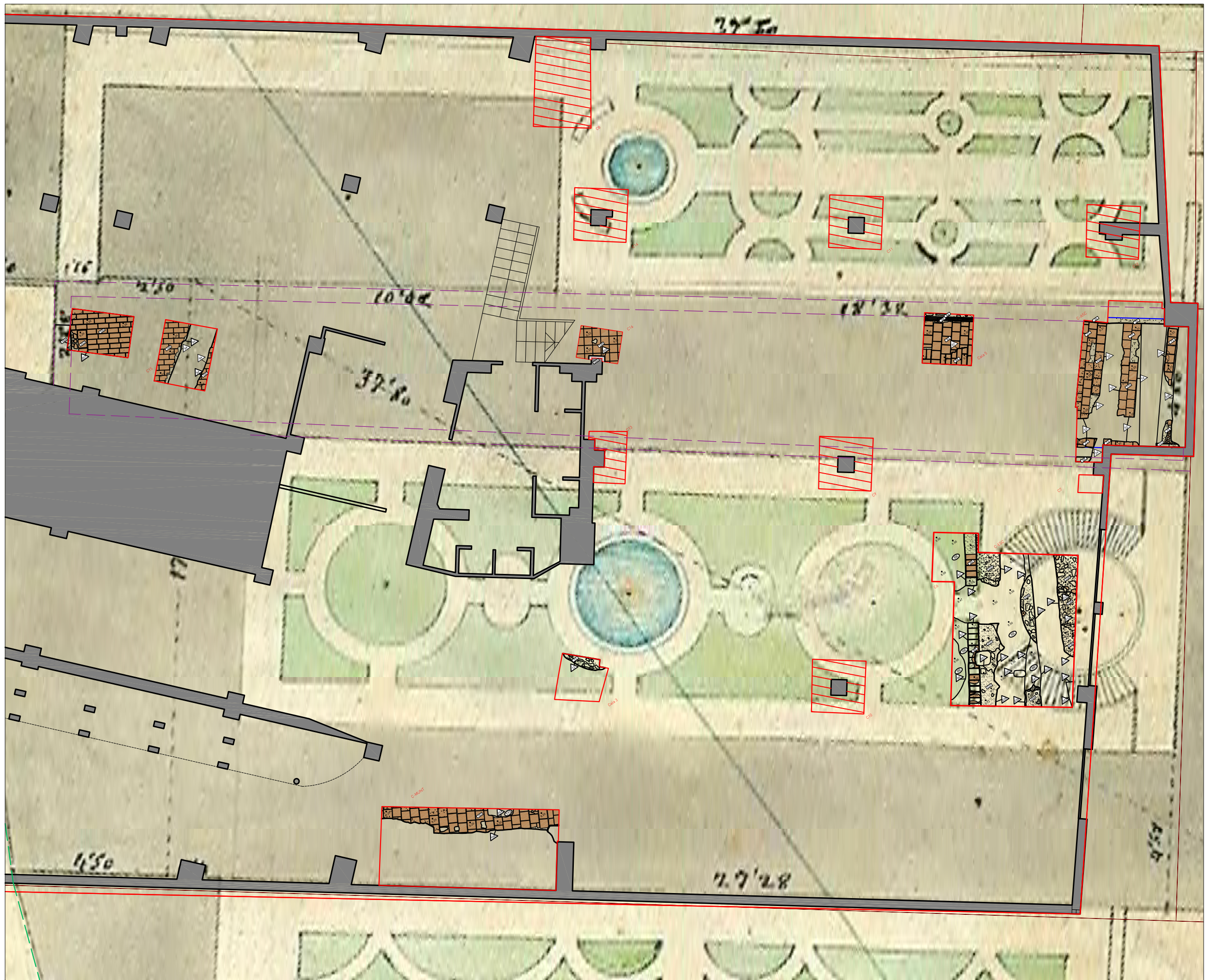
DATA
Juny i juliol de 2020

BASE TOPOGRÀFICA
ICGC 1:5000 Sistema de referència ETRS89

ESCALA
1:100



NÚM 27	CLIENT LIDL Supermercados SAU
------------------	---



- LLEGGENDA
- Rajols, maons, teules
 - Morter de calç
 - Estructures en secció
 - Ciment/formigó
 - Límit afectació obra
 - Límit intervenció
 - Prolongació murs localitzats

INTERVENCIÓ
Intervenció arqueològica al carrer d'Ortigosa, 14-16. [Districte de Ciutat Vella, Barcelona].

TÍTOL
Planta general d'estructures de la fase 3 (1808-1818/23) i reformes de la fase 4 (mitjans segle XIX), sobre Quarterons Garriga i Roca (1858).

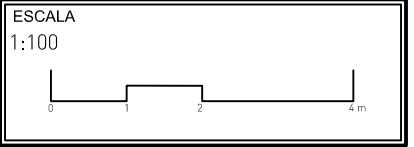
DIRECCIÓ
Mireia Crespo Selfa

PLANIMETRIA
Jordi Chorén Tosar, Markary García Álvarez

NÚM. EXPEDIENT	CODI
470 K121 NB 2020/1-28286	019/20
470 K121 NB 2020/2-29455	

DATA
Juny i juliol de 2020

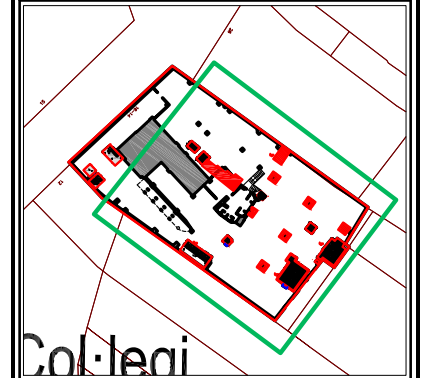
BASE TOPOGRÀFICA
ICGC 1:5000 Sistema de referència ETRS89










NÚM 28	CLIENT LIDL Supermercados SAU
-----------	----------------------------------



UBICACIÓ



LLEGENDA

-  Rajols, maons, teules
-  Morter de calç
-  Estructures en secció
-  Ciment/formigó
-  Límit afectació obra
-  Límit intervenció
-  Prolongació murs localitzats

INTERVENCIÓ

Intervenció arqueològica al carrer d'Ortigosa, 14-16. [Districte de Ciutat Vella, Barcelona].

TÍTOL

Planta general de la fase 5.1 [primera meitat segle XX]. Canalitzacions.

DIRECCIÓ

Mireia Crespo Selfa

PLANIMETRIA

Jordi Chorén Tosar, Markary García Álvarez

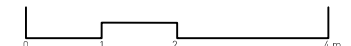
NÚM. EXPEDIENT	CODI
470 K121 NB 2020/1-28286	019/20
470 K121 NB 2020/2-29455	

DATA

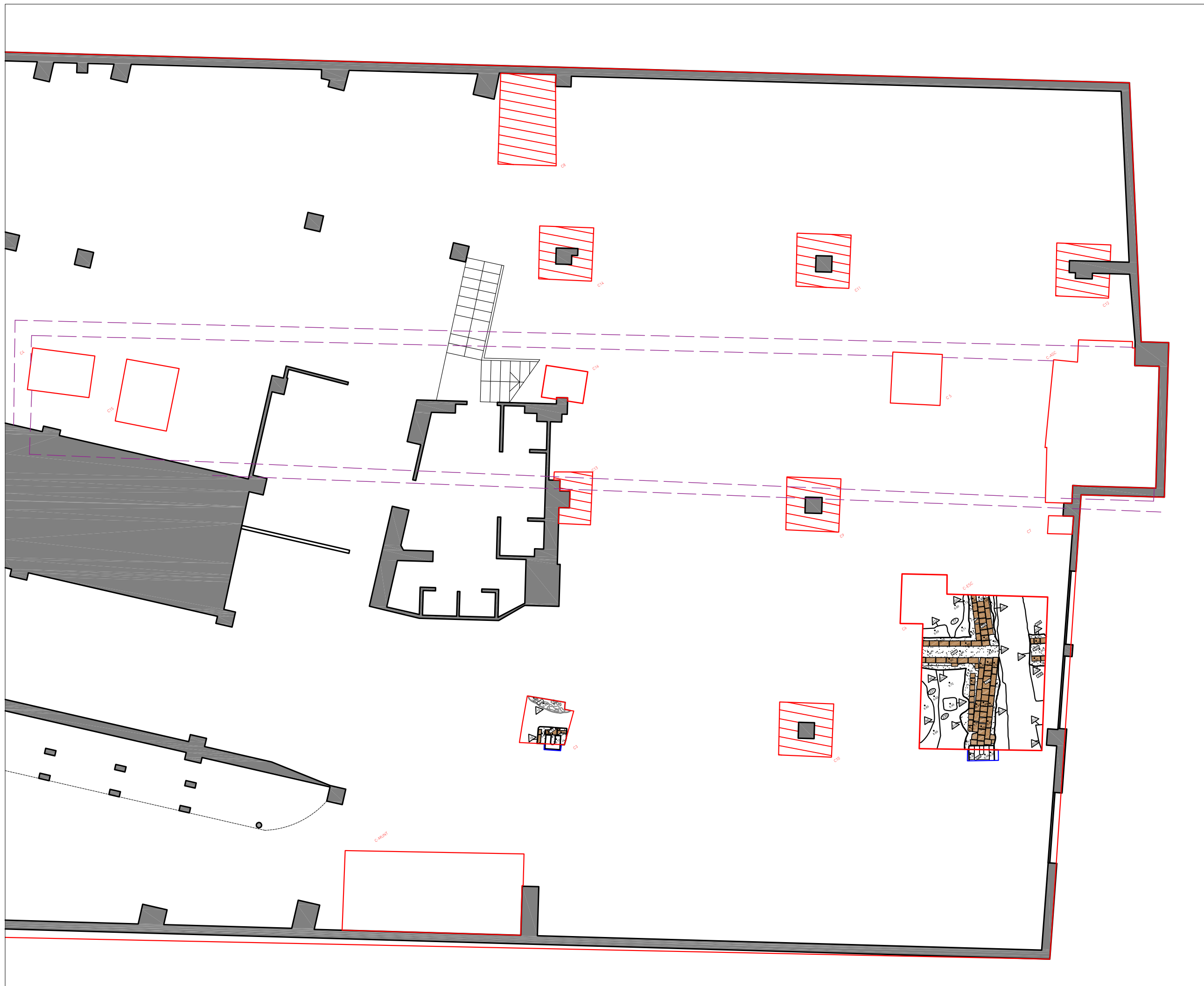
Juny i juliol de 2020

BASE TOPOGRÀFICA
ICGC 1:5000 Sistema de referència ETRS89

ESCALA
1:100

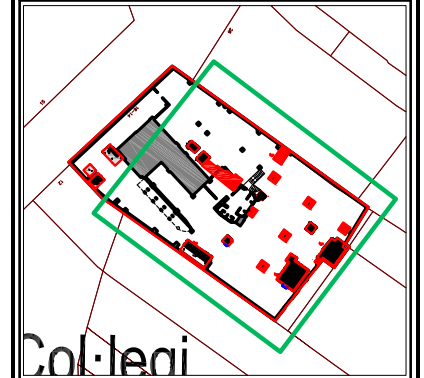


NÚM 29	CLIENT LIDL Supermercados SAU
-----------	----------------------------------












UBICACIÓ



LLEGENDA

-  Rajols, maons, teules
-  Morter de calç
-  Estructures en secció
-  Ciment/formigó
-  Límit afectació obra
-  Límit intervenció
-  Traçat ptge. Hort d'en Favà (s.XIX)

INTERVENCIÓ

Intervenció arqueològica al carrer d'Ortigosa, 14-16. (Districte de Ciutat Vella, Barcelona).

TÍTOL

Planta general de la fase 5.2 [primera meitat segle XX]. Reformes als paviments.

DIRECCIÓ

Mireia Crespo Selfa

PLANIMETRIA

Jordi Chorén Tosar, Markary García Álvarez

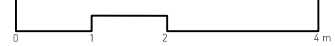
NÚM. EXPEDIENT	CODI
470 K121 NB 2020/1-28286	019/20
470 K121 NB 2020/2-29455	

DATA

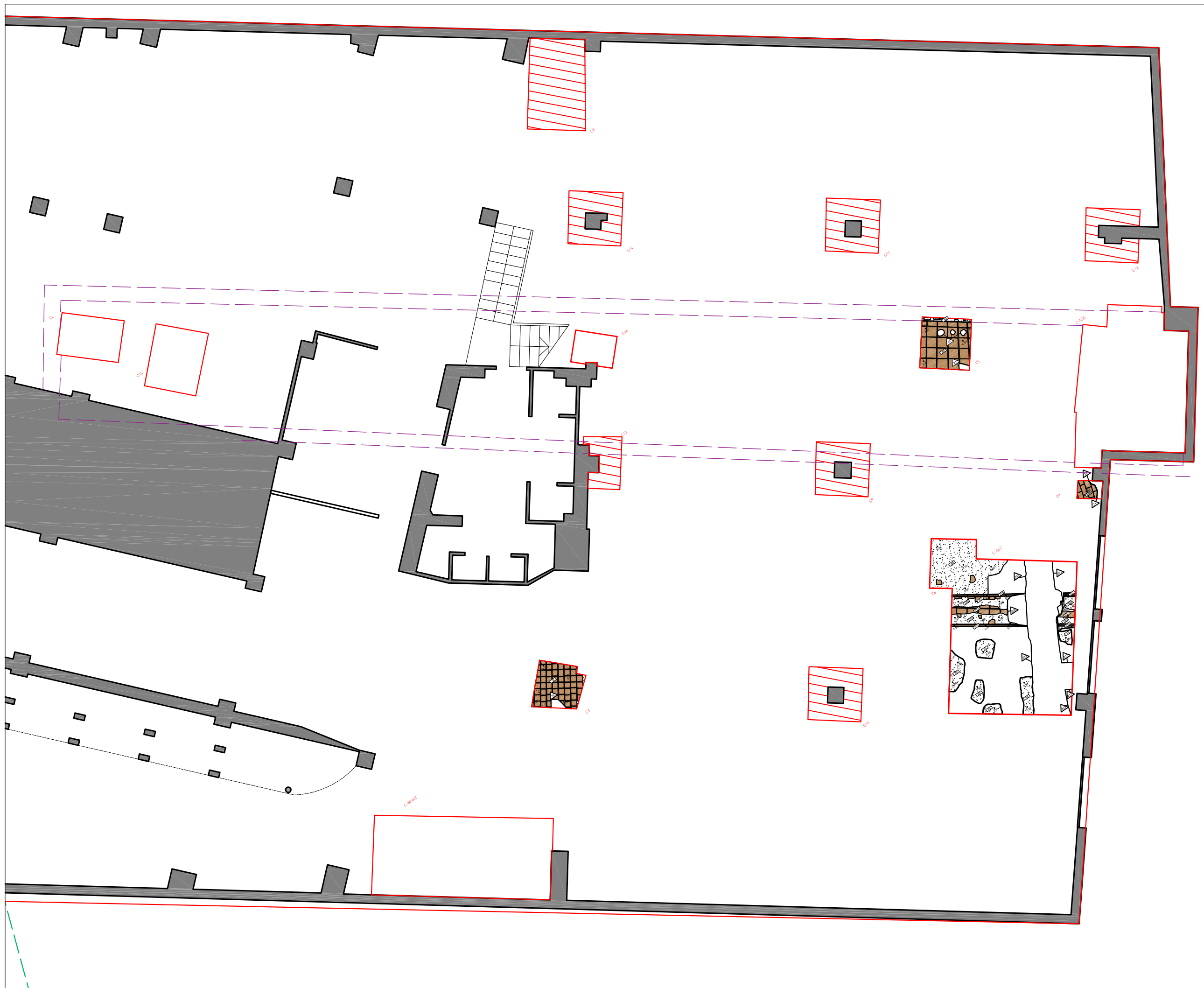
Juny i juliol de 2020

BASE TOPOGRÀFICA
ICGC 1:5000 Sistema de referència ETRS89


ESCALA
1:100




NÚM 31	CLIENT LIDL Supermercados SAU
-----------	----------------------------------








ABANS
SERVEIS CULTURALS



UBICACIÓ



Col·lecció

LLEGENDA

- Rajols, maons, teules
- Morter de calç
- Estructures en secció
- Ciment/formigó
- Límit afectació obra
- Límit intervenció
- Traçat ptge. Hort d'en Favà (s.XIX)

INTERVENCIÓ
Intervenció arqueològica al carrer d'Ortigosa, 14-16. [Districte de Ciutat Vella, Barcelona].

TÍTOL
Planta general (1 de 2) de la fase 6 (1951).

DIRECCIÓ
Mireia Crespo Selfa

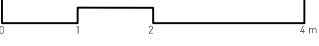
PLANIMETRIA
Jordi Chorén Tosar, Markary García Álvarez

NÚM. EXPEDIENT	CODI
470 K121 NB 2020/1-28286	019/20
470 K121 NB 2020/2-29455	

DATA
Juny i juliol de 2020

BASE TOPOGRÀFICA
ICGC 1:5000 Sistema de referència ETRS89

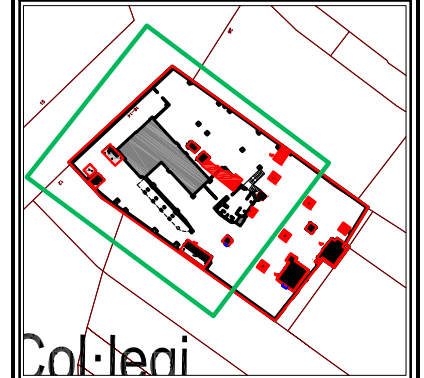
ESCALA
1:100










NÚM 32	CLIENT LIDL Supermercados SAU
------------------	---



UBICACIÓ



LLEGENDA

-  Rajols, maons, teules
-  Morter de calç
-  Estructures en secció
-  Ciment/formigó
-  Límit afectació obra
-  Límit intervenció
-  Traçat ptge. Hort d'en Favà (s.XIX)

INTERVENCIÓ

Intervenció arqueològica al carrer d'Ortigosa, 14-16. (Districte de Ciutat Vella, Barcelona).

TÍTOL

Planta general (2 de 2) de la fase 6 (1951).

DIRECCIÓ

Mireia Crespo Selfa

PLANIMETRIA

Jordi Chorén Tosar, Markary García Álvarez

NÚM. EXPEDIENT

470 K121 NB 2020/1-28286

CODI

019/20

470 K121 NB 2020/2-29455

DATA

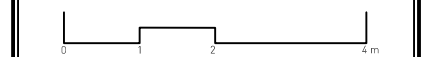
Juny i juliol de 2020

BASE TOPOGRÀFICA

ICGC 1:5000 Sistema de referència ETRS89

ESCALA

1:100

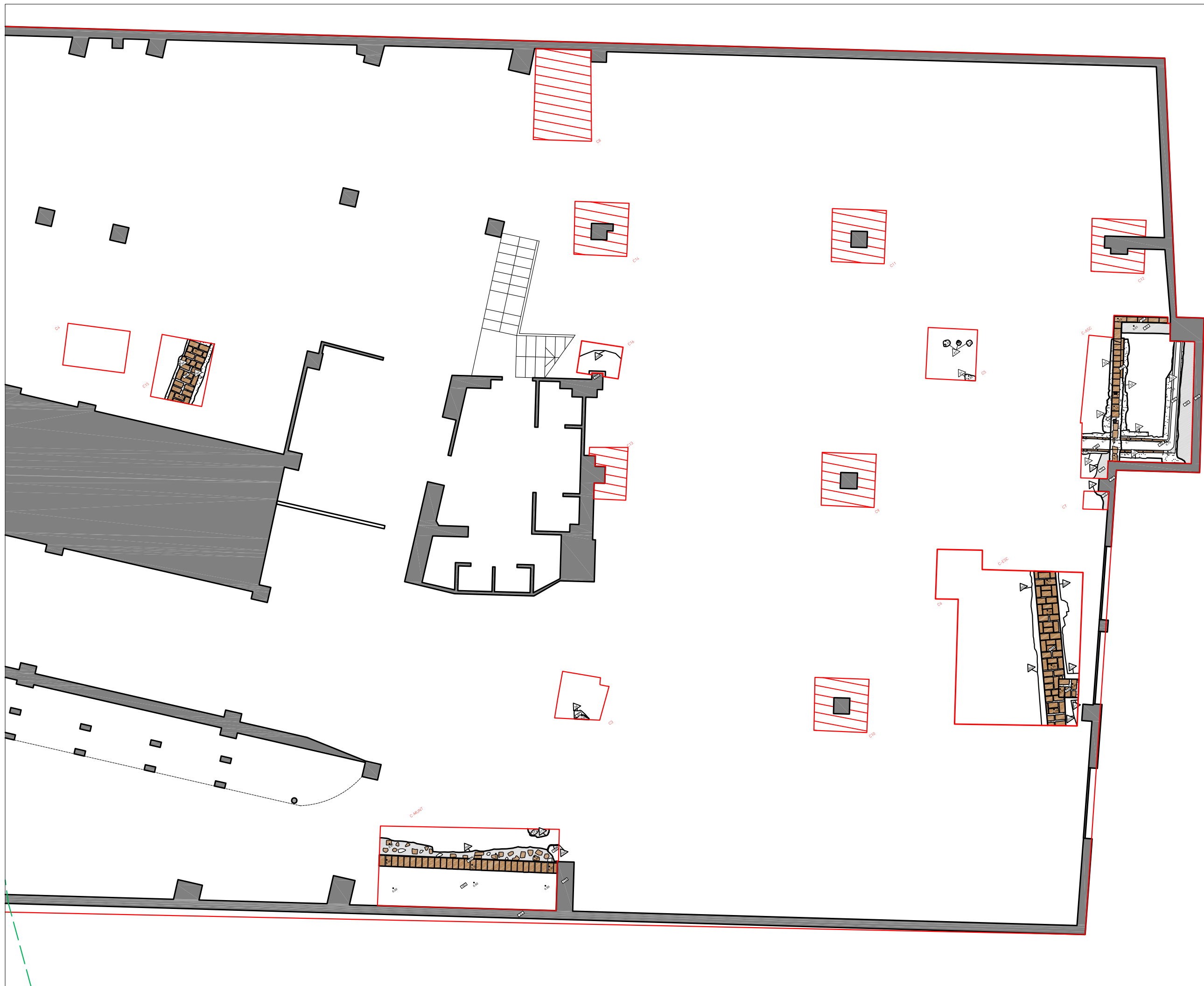


NÚM

33

CLIENT

LIDL Supermercados SAU





UBICACIÓ



LLEGGENDA

- Rajols, maons, teules
- Morter de calç
- Estructures en secció
- Paviments en secció
- Límit afectació obra
- Límit intervenció
- Substrat geològic

INTERVENCIÓ

Intervenció arqueològica al carrer d'Ortigosa, 14-16. [Districte de Ciutat Vella, Barcelona].

TÍTOL

Secció ASC-A a 7A' de la C-Ascensor i la C7. Sector 1.

DIRECCIÓ

Mireia Crespo Selfa

PLANIMETRIA

Jordi Chorén Tosar, Markary García Álvarez

NÚM. EXPEDIENT

470 K121 NB 2020/1-28286
470 K121 NB 2020/2-29455

CODI

019/20

DATA

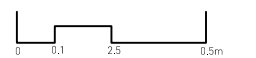
Juny i juliol de 2020

BASE TOPOGRÀFICA

ICGC 1:5000 Sistema de referència ETRS89

ESCALA

1:20



NÚM

34

CLIENT

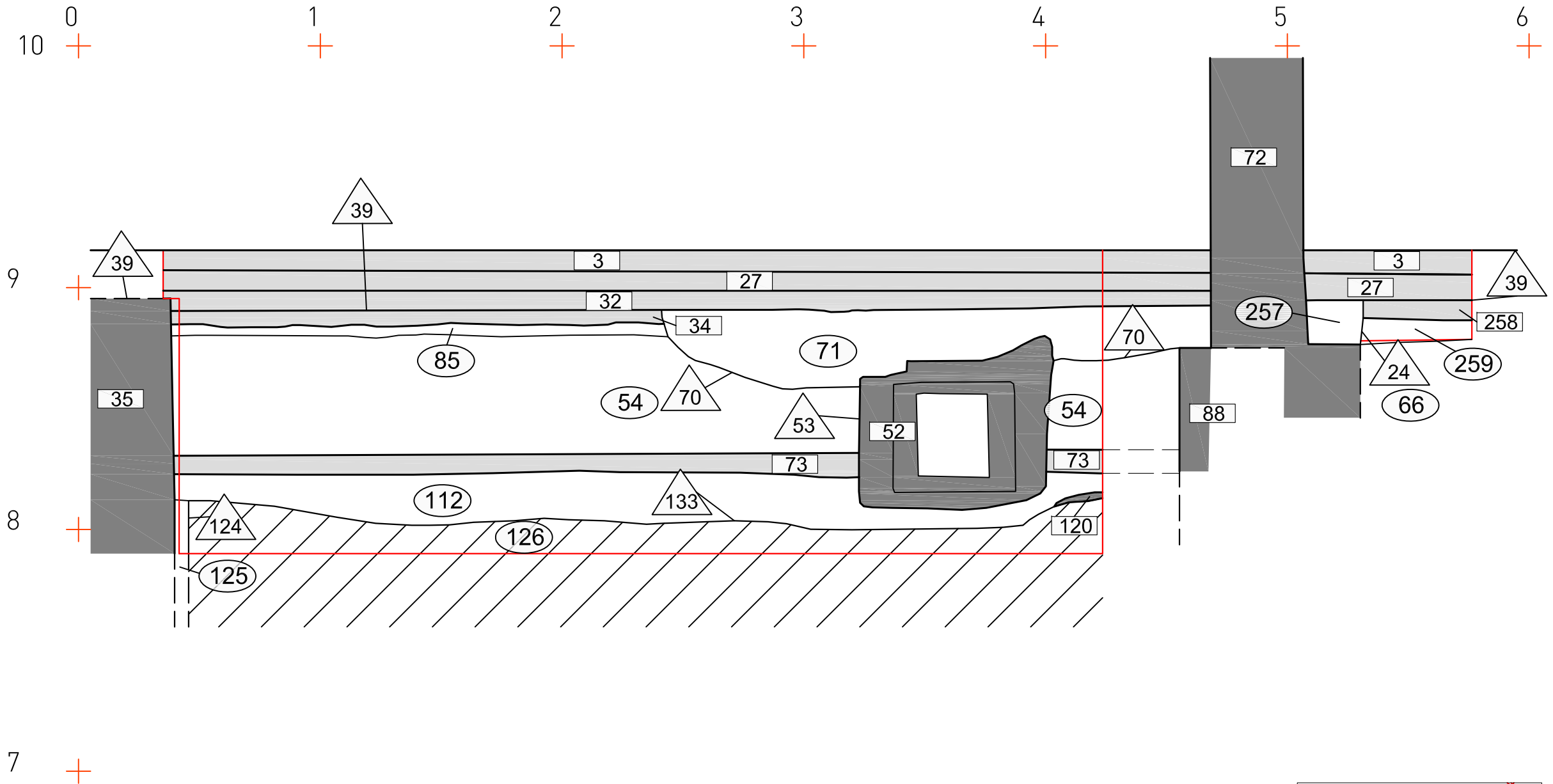
LIDL Supermercados SAU

ASC-A

ASC-A'

7-A

7-A'





UBICACIÓ



LLEGENDA

- Rajols, maons, teules
- Morter de calç
- Estructures en secció
- Paviments en secció
- Límit afectació obra
- Límit intervenció
- Substrat geològic

INTERVENCIÓ

Intervenció arqueològica al carrer d'Ortigosa, 14-16. [Districte de Ciutat Vella, Barcelona].

TÍTOL

Secció ASC-B a ASC-B' de la C-Ascensor. Sector 1.

DIRECCIÓ

Mireia Crespo Selfa

PLANIMETRIA

Jordi Chorén Tosar, Markary García Álvarez

NÚM. EXPEDIENT

470 K121 NB 2020/1-28286
470 K121 NB 2020/2-29455

CODI

019/20

DATA

Juny i juliol de 2020

BASE TOPOGRÀFICA

ICGC 1:5000 Sistema de referència ETRS89

ESCALA

1:20



NÚM

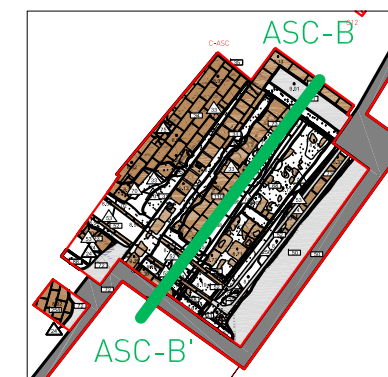
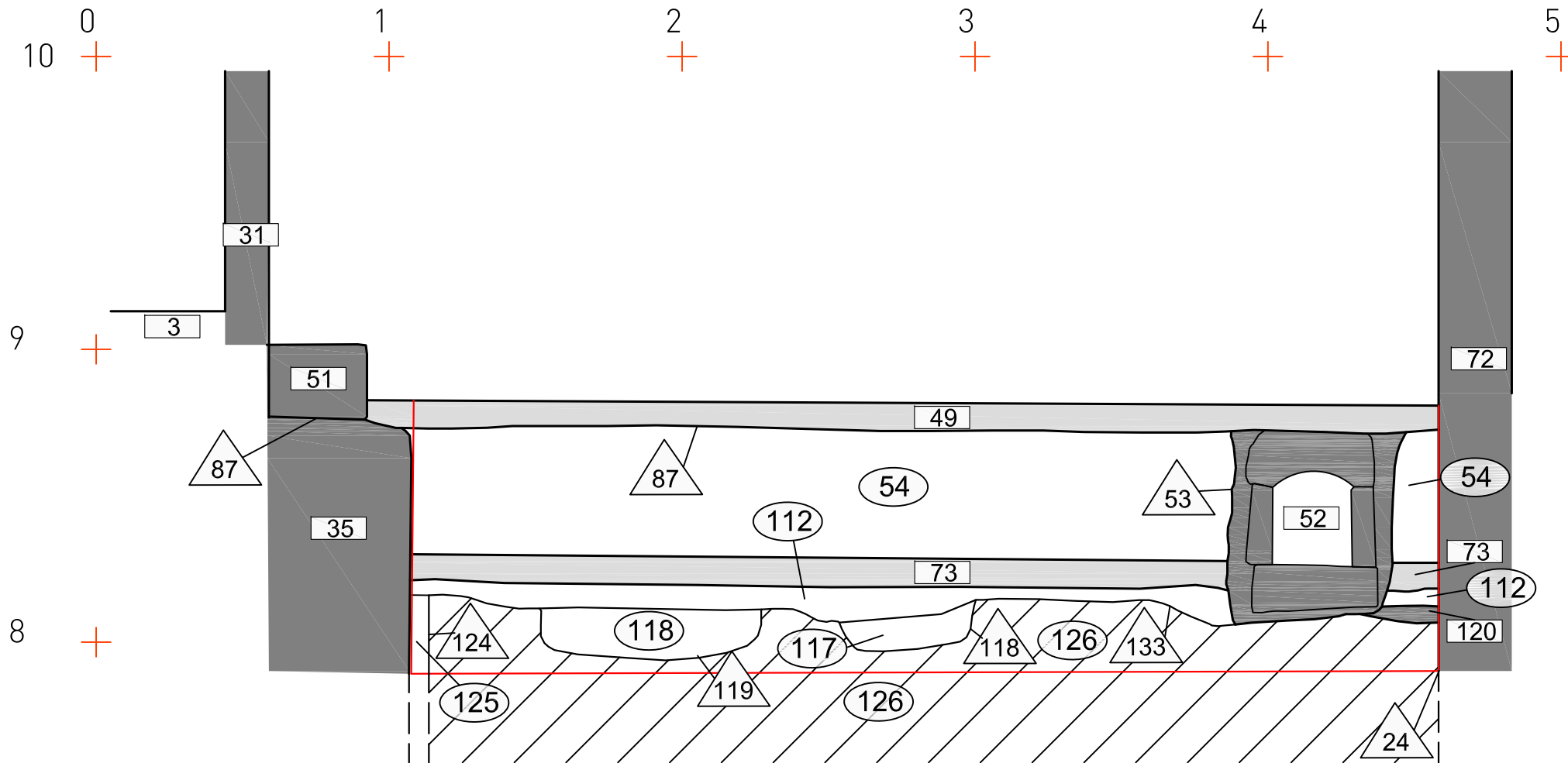
35

CLIENT

LIDL Supermercados SAU

ASC-B

ASC-B'





UBICACIÓ



LLEGENDA

- Rajols, maons, teules
- Morter de calç
- Estructures en secció
- Paviments en secció
- Límit afectació obra
- Límit intervenció
- Substrat geològic

INTERVENCIÓ

Intervenció arqueològica al carrer d'Ortigosa, 14-16. [Districte de Ciutat Vella, Barcelona].

TÍTOL

Secció ASC-C a ASC-C' de la C-Ascensor. Sector 1.

DIRECCIÓ

Mireia Crespo Selfa

PLANIMETRIA

Jordi Chorén Tosar, Markary García Álvarez

NÚM. EXPEDIENT	CODI
470 K121 NB 2020/1-28286	019/20
470 K121 NB 2020/2-29455	

DATA

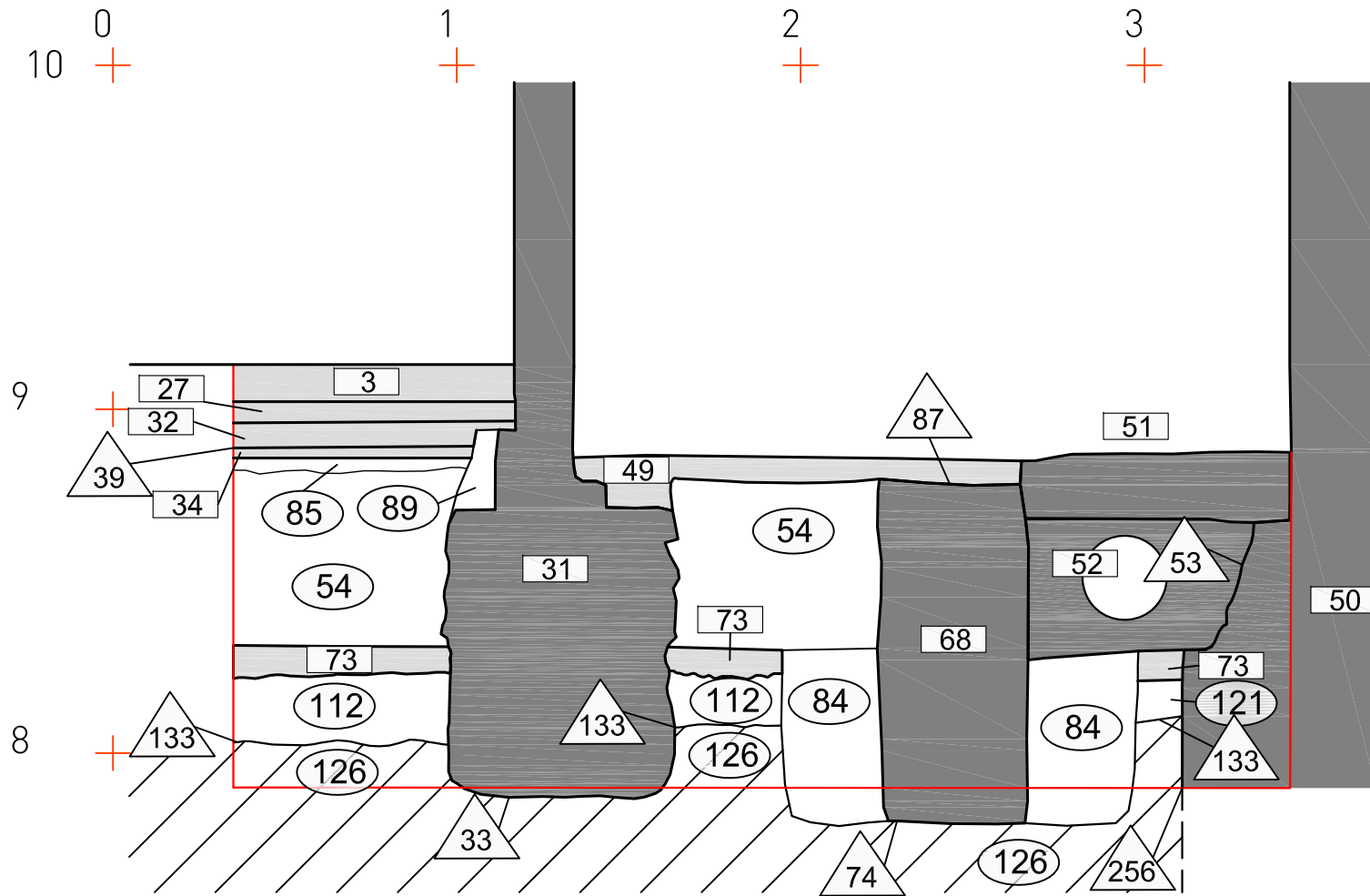
Juny i juliol de 2020

BASE TOPOGRÀFICA
ICGC 1:5000 Sistema de referència ETRS89

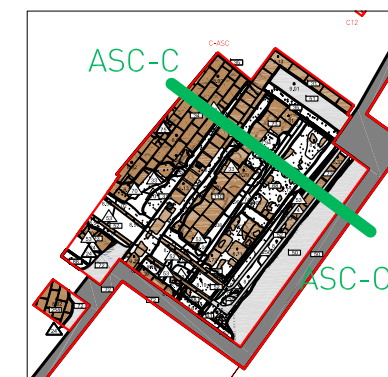
ESCALA
1:20

NÚM 36	CLIENT LIDL Supermercados SAU
-----------	----------------------------------

ASC-C



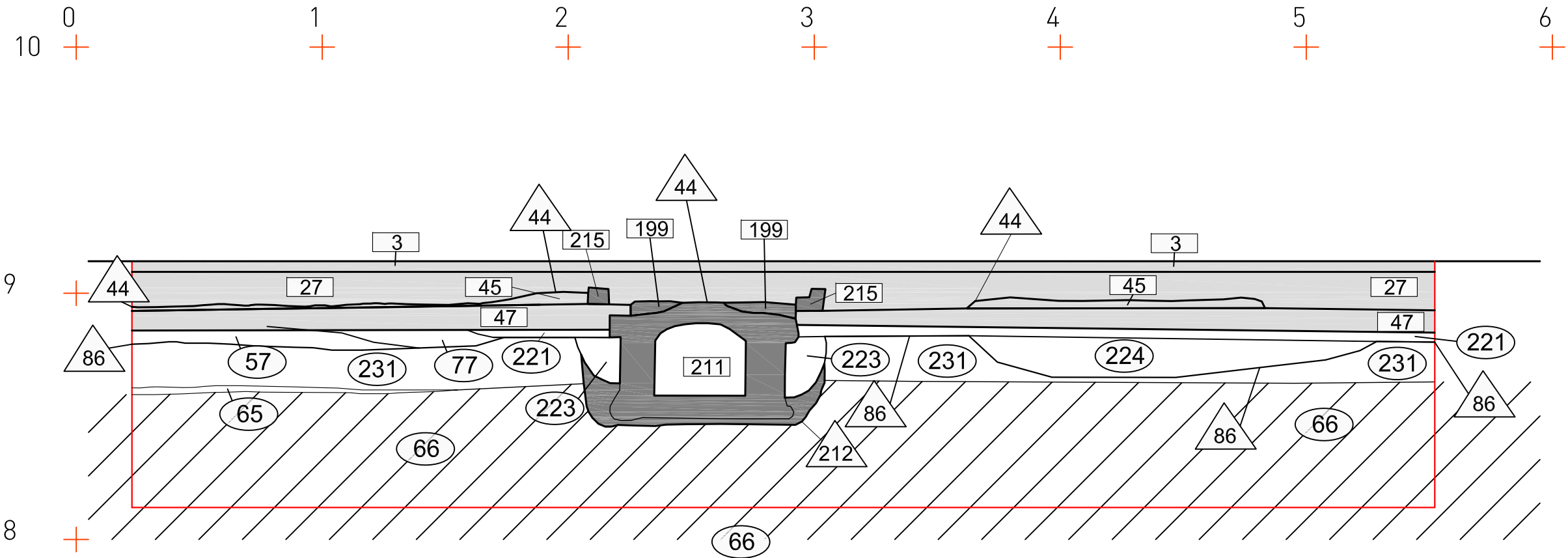
ASC-C'



6-A

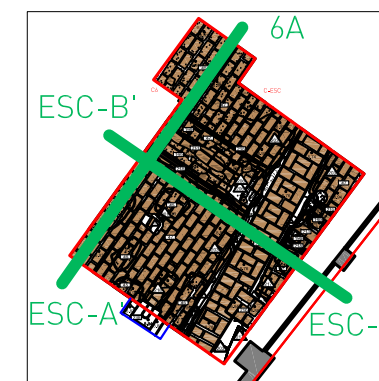
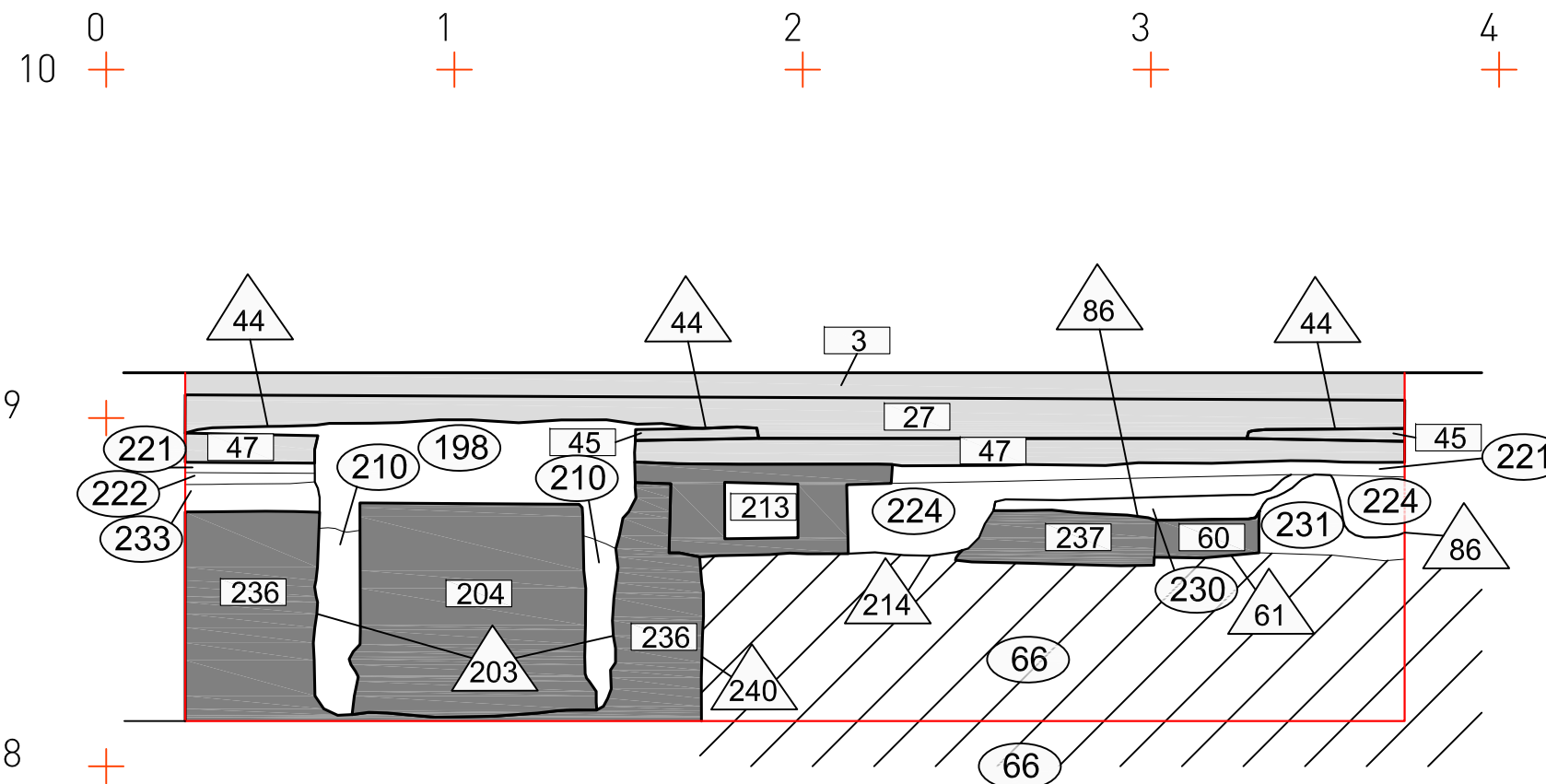
6-A'/ESC-A

ESC-A'



ESC-B

ESC-B'



ABANS
SERVEIS CULTURALS

UBICACIÓ

LLEGGENDA

- Rajols, maons, teules
- Morter de calç
- Estructures en secció
- Paviments en secció
- Límit afectació obra
- Límit intervenció
- Substrat geològic

INTERVENCIÓ
Intervenció arqueològica al carrer d'Ortigosa, 14-16. [Districte de Ciutat Vella, Barcelona].

TÍTOL
Secció 6A-ESCA' i ESCB-ESCB'. Cala 6 /Escala. Sector 1.

DIRECCIÓ
Mireia Crespo Selfa

PLANIMETRIA
Jordi Chorén Tosar, Markary Garcia Álvarez

NÚM. EXPEDIENT CODI
470 K121 NB 2020/1-28286 019/20
470 K121 NB 2020/2-29455

DATA
Juny i juliol de 2020

BASE TOPOGRÀFICA
ICGC 1:5000 Sistema de referència ETRS89

ESCALA
1:20
0 0,1 2,5 0,5m

NÚM CLIENT
37 LIDL Supermercados SAU



UBICACIÓ



LLEGENDA

- Rajols, maons, teules
- Morter de calç
- Estructures en secció
- Paviments en secció
- Límit afectació obra
- Límit intervenció
- Substrat geològic

INTERVENCIÓ

Intervenció arqueològica al carrer d'Ortigosa, 14-16. [Districte de Ciutat Vella, Barcelona].

TÍTOL

Seccions MB-MB' i MC-MC' de la C-Muntacàrregues. Sector 1.

DIRECCIÓ

Mireia Crespo Selfa

PLANIMETRIA

Jordi Chorén Tosar, Markary García Álvarez

NÚM. EXPEDIENT

470 K121 NB 2020/1-28286
470 K121 NB 2020/2-29455

CODI

019/20

DATA

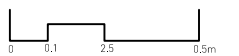
Juny i juliol de 2020

BASE TOPOGRÀFICA

ICGC 1:5000 Sistema de referència ETRS89

ESCALA

1:20

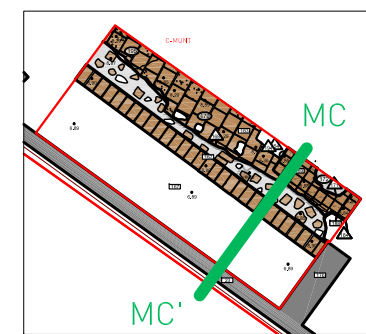
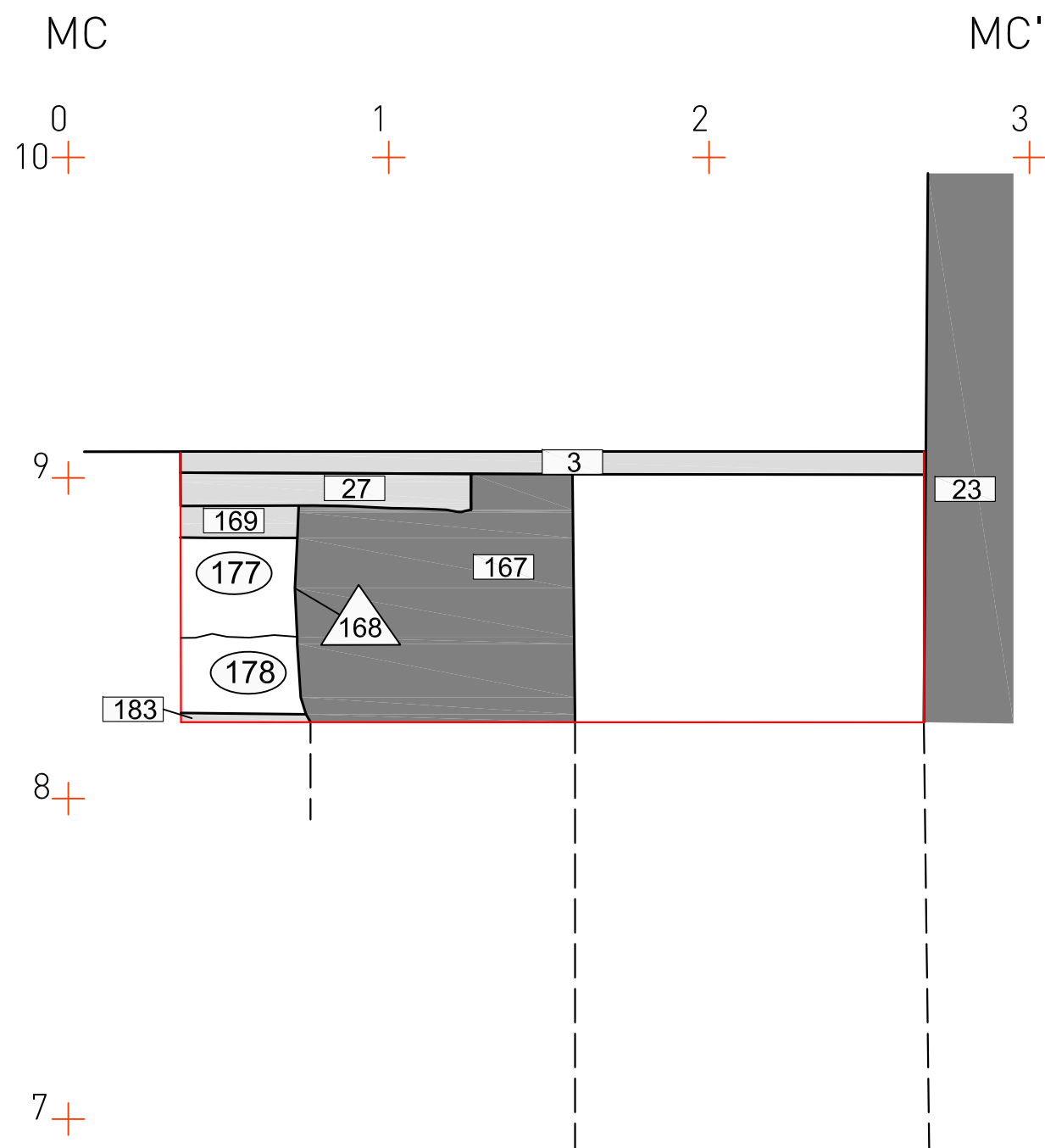
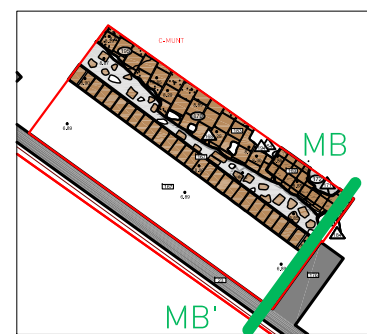
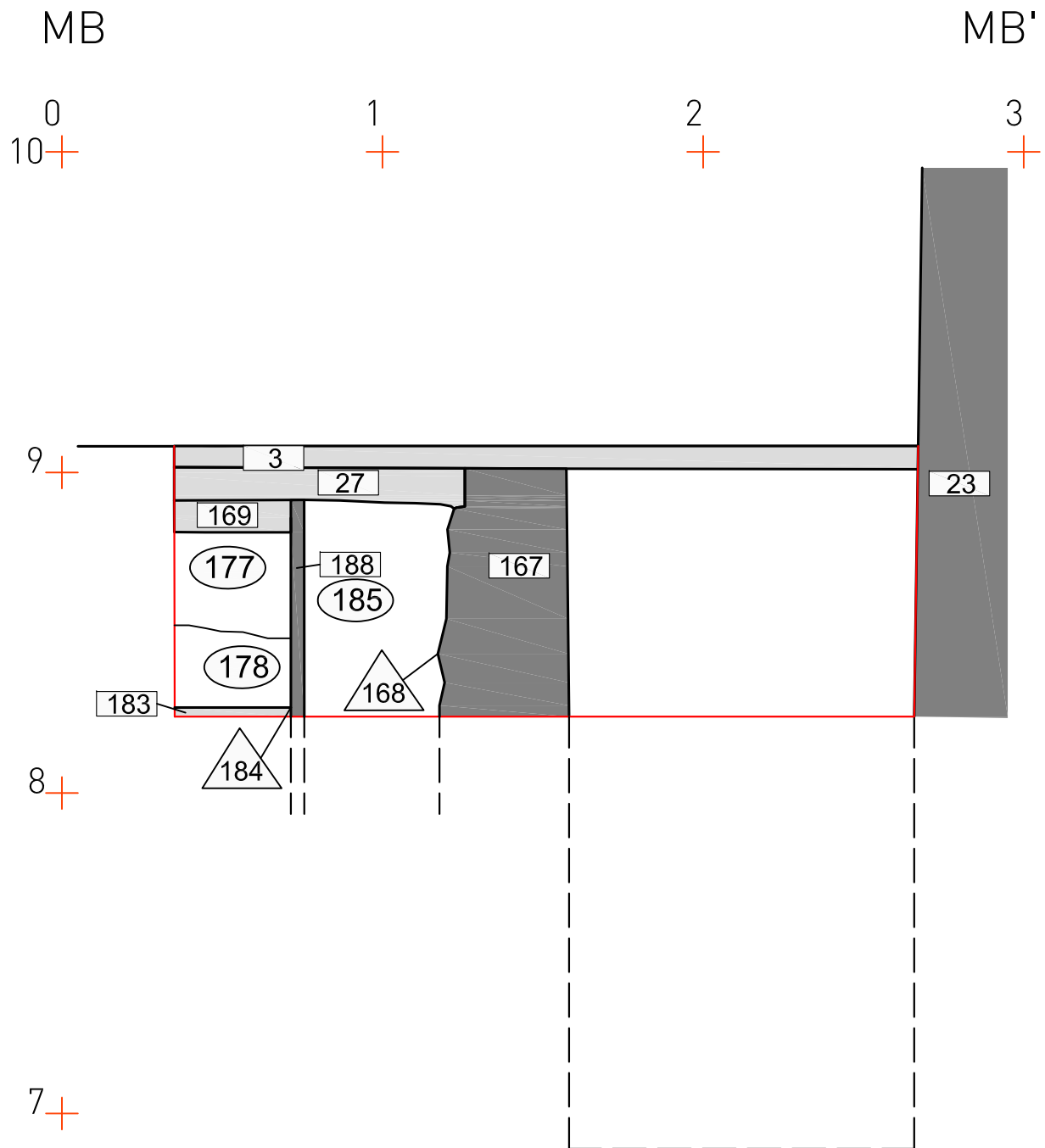


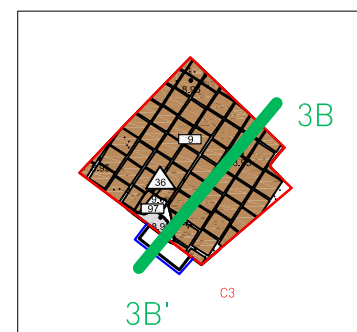
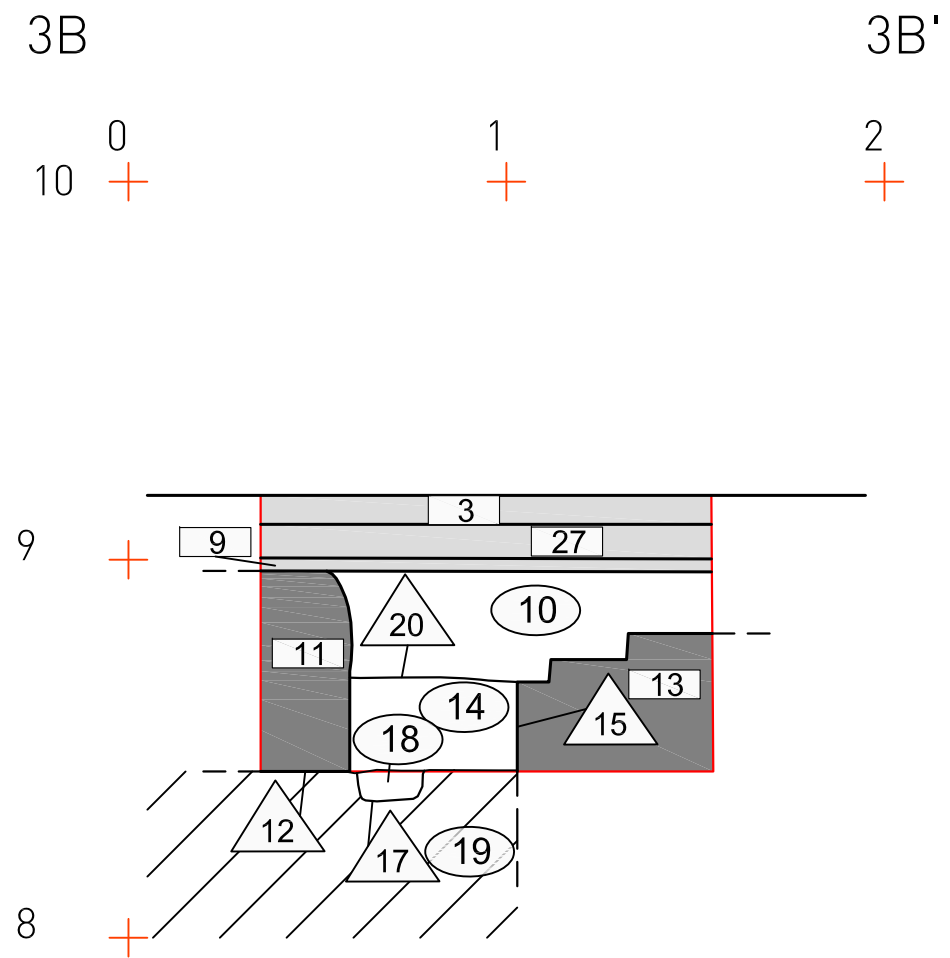
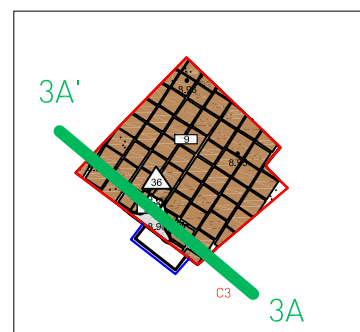
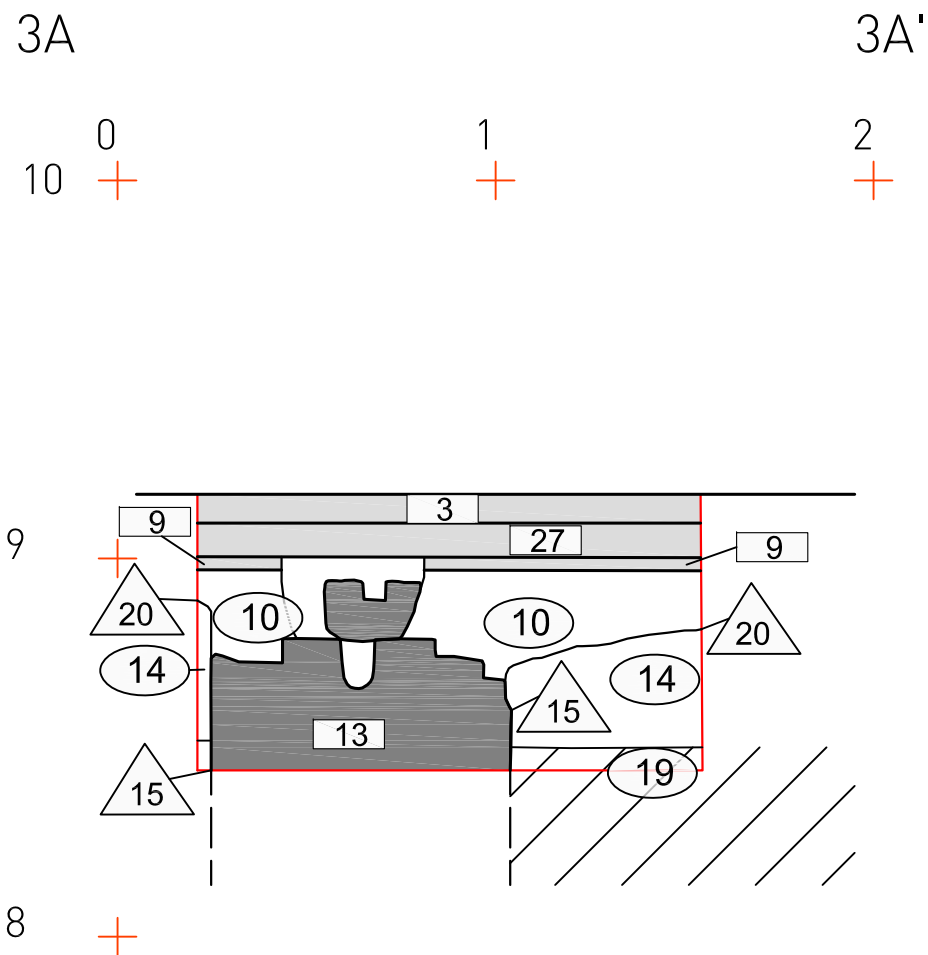
NÚM

39

CLIENT

LIDL Supermercados SAU





ABANS
SERVEIS CULTURALS

UBICACIÓ

LLEGENDA

- Rajols, maons, teules
- Morter de calç
- Estructures en secció
- Paviments en secció
- Límit afectació obra
- Límit intervenció
- Substrat geològic

INTERVENCIÓ

Intervenció arqueològica al carrer d'Ortigosa, 14-16. [Districte de Ciutat Vella, Barcelona].

TÍTOL

Seccions 3A-3A' i 3B-3B' de la C3. Sector 1.

DIRECCIÓ

Mireia Crespo Selfa

PLANIMETRIA

Jordi Chorén Tosar, Markary García Álvarez

NÚM. EXPEDIENT	CODI
470 K121 NB 2020/1-28286	019/20
470 K121 NB 2020/2-29455	

DATA

Juny i juliol de 2020

BASE TOPOGRÀFICA

ICGC 1:5000 Sistema de referència ETRS89

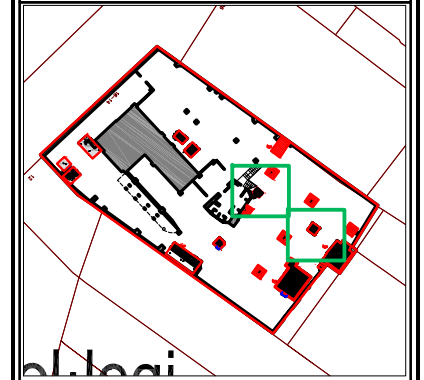
ESCALA

1:20

NÚM	CLIENT
40	LIDL Supermercados SAU



UBICACIÓ



LLEGENDA

- Rajols, maons, teules
- Morter de calç
- Estructures en secció
- Paviments en secció
- Límit afectació obra
- Límit intervenció
- Substrat geològic

INTERVENCIÓ
Intervenció arqueològica al carrer d'Ortigosa, 14-16. [Districte de Ciutat Vella, Barcelona].

TÍTOL
Secció 5A-5A' de la C5. Secció 16A-16A' de la C16. Sector 1.

DIRECCIÓ
Mireia Crespo Selfa

PLANIMETRIA
Jordi Chorén Tosar, Markary Garcia Álvarez

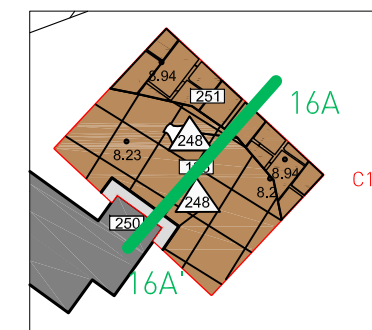
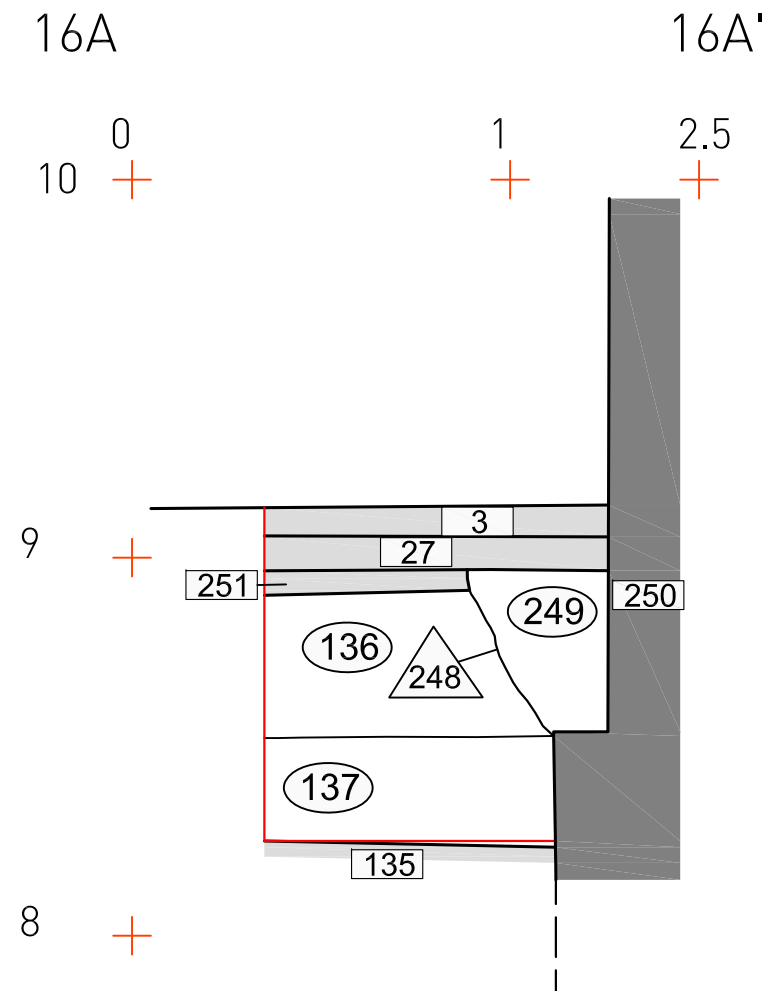
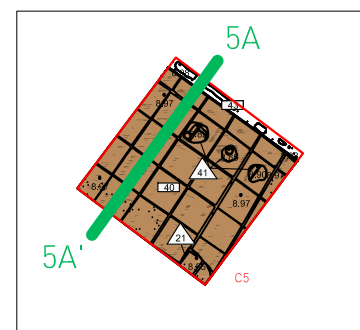
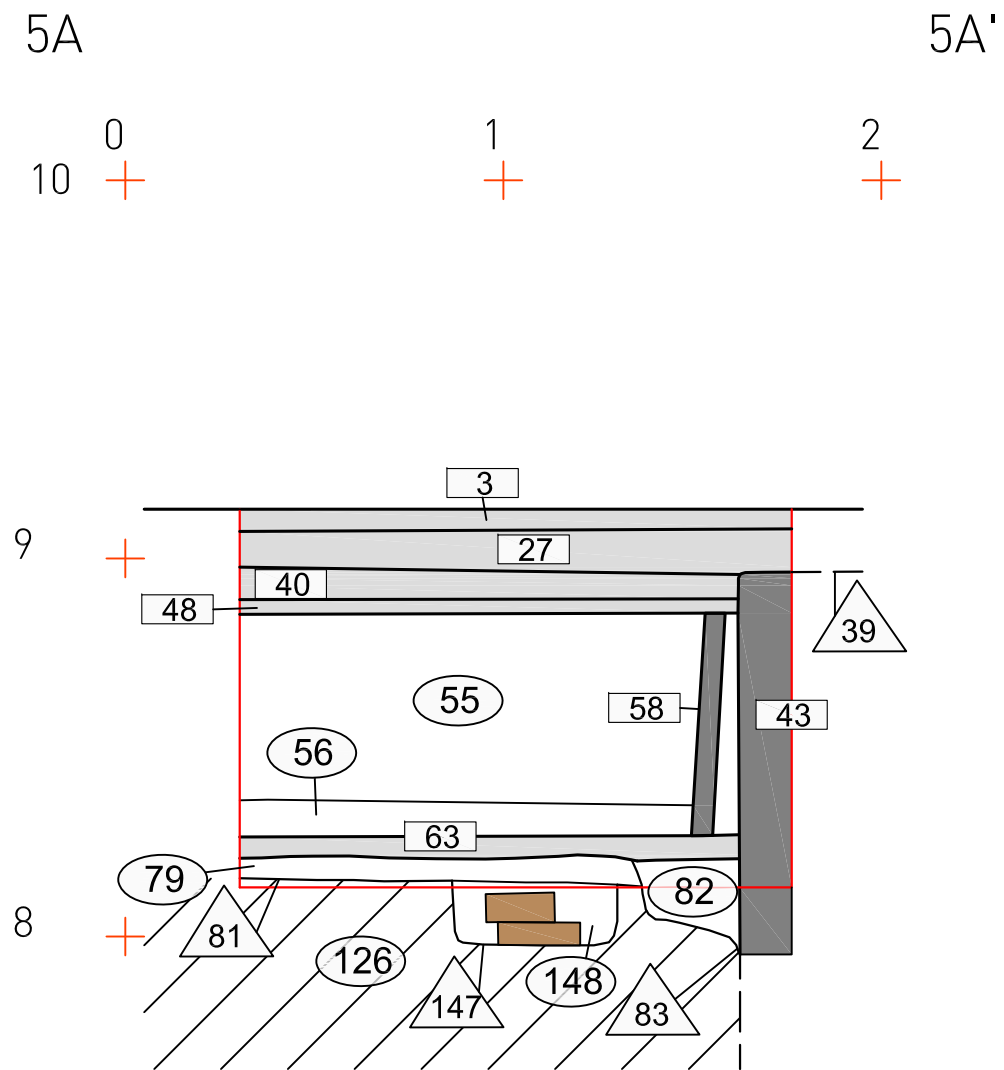
NÚM. EXPEDIENT	CODI
470 K121 NB 2020/1-28286	019/20
470 K121 NB 2020/2-29455	

DATA
Juny i juliol de 2020

BASE TOPOGRÀFICA
ICGC 1:5000 Sistema de referència ETRS89

ESCALA
1:20

NÚM 41	CLIENT LIDL Supermercados SAU
------------------	---





UBICACIÓ



LLEGENDA

- Rajols, maons, teules
- Morter de calç
- Estructures en secció
- Paviments en secció
- Límit afectació obra
- Límit intervenció
- Substrat geològic

INTERVENCIÓ

Intervenció arqueològica al carrer d'Ortigosa, 14-16. [Districte de Ciutat Vella, Barcelona].

TÍTOL

Secció 1A-1A' de la C1. Secció 2A-2A' de la C2. Sector 2.

DIRECCIÓ

Mireia Crespo Selfa

PLANIMETRIA

Jordi Chorén Tosar, Markary García Álvarez

NÚM. EXPEDIENT

470 K121 NB 2020/1-28286

CODI

019/20

470 K121 NB 2020/2-29455

DATA

Juny i juliol de 2020

BASE TOPOGRÀFICA

ICGC 1:5000 Sistema de referència ETRS89

ESCALA

1:20



NÚM

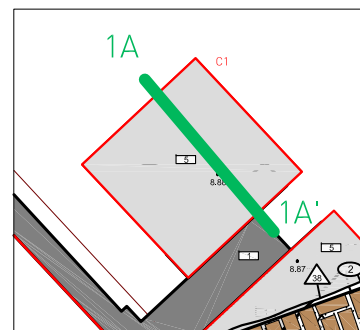
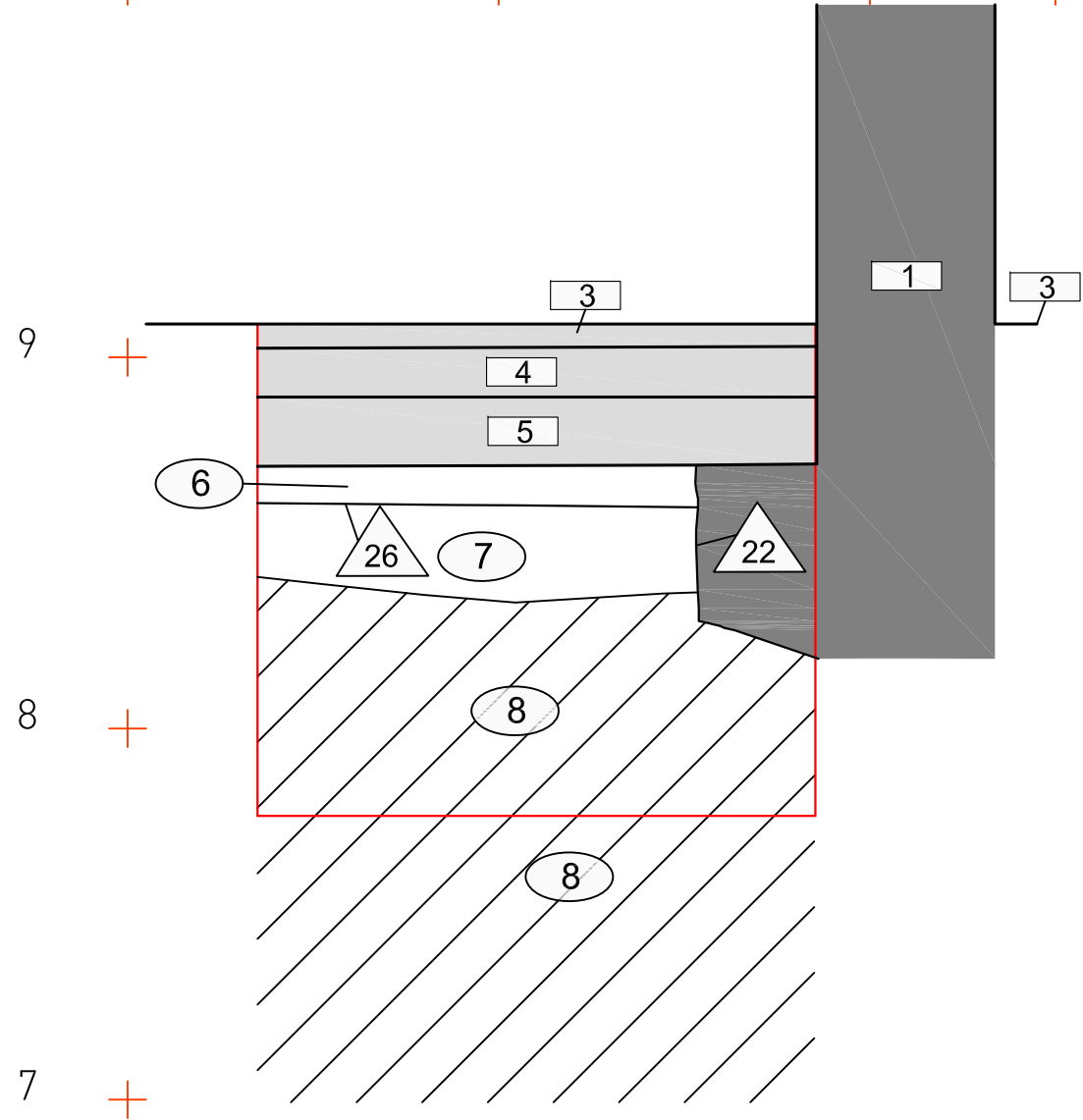
42

CLIENT

LIDL Supermercados SAU

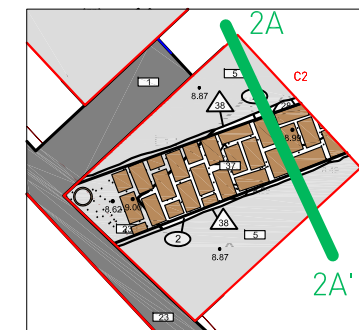
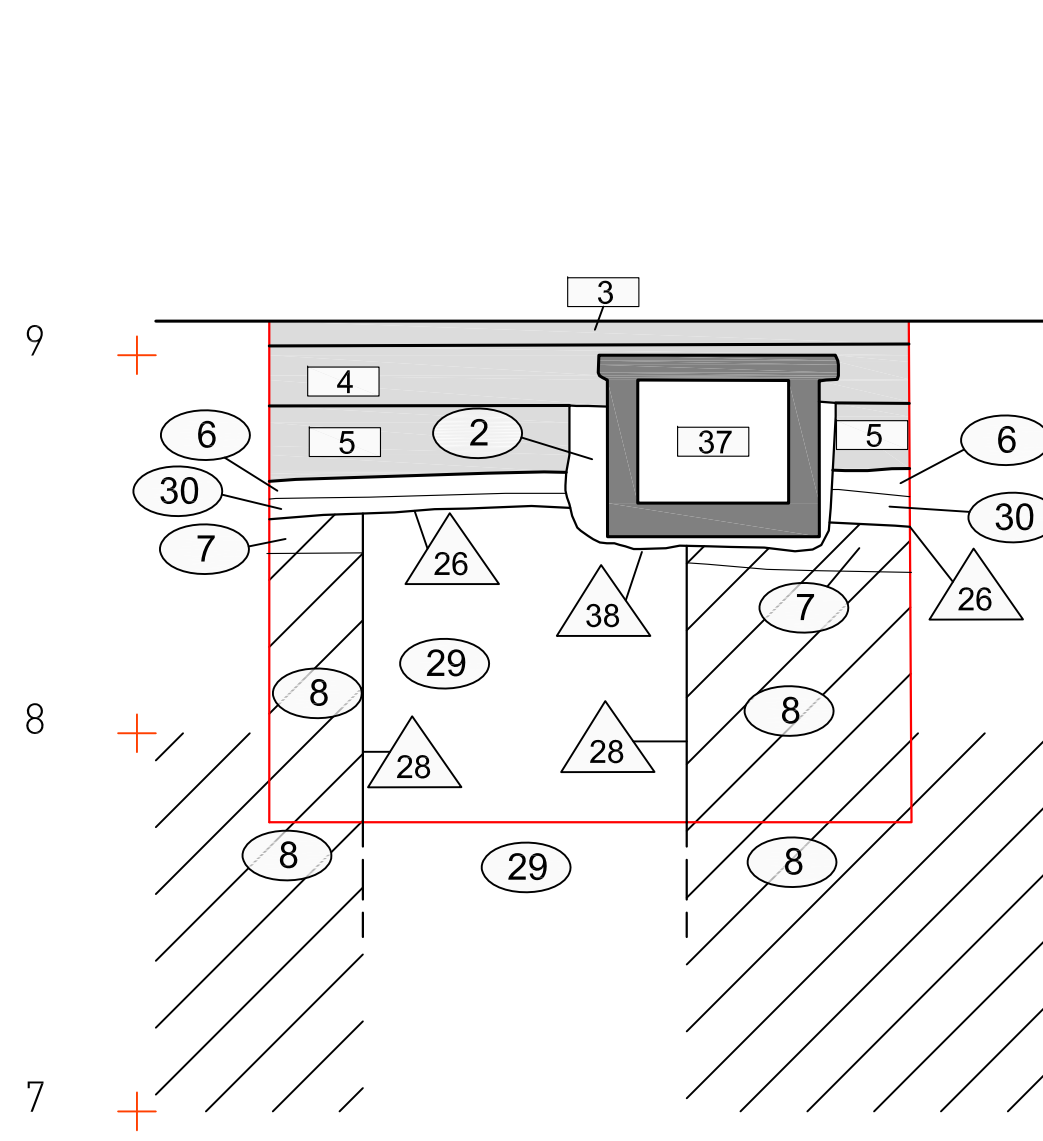
1A 1A'

10 0 1 2 2.5
+ + + +



2A 2A'

10 0 1 2 2.5
+ + + +



17A

17A'

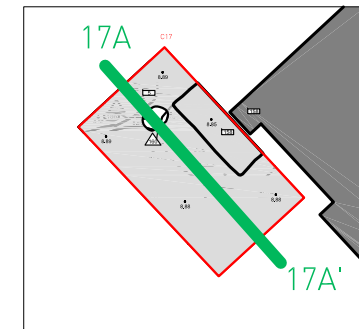
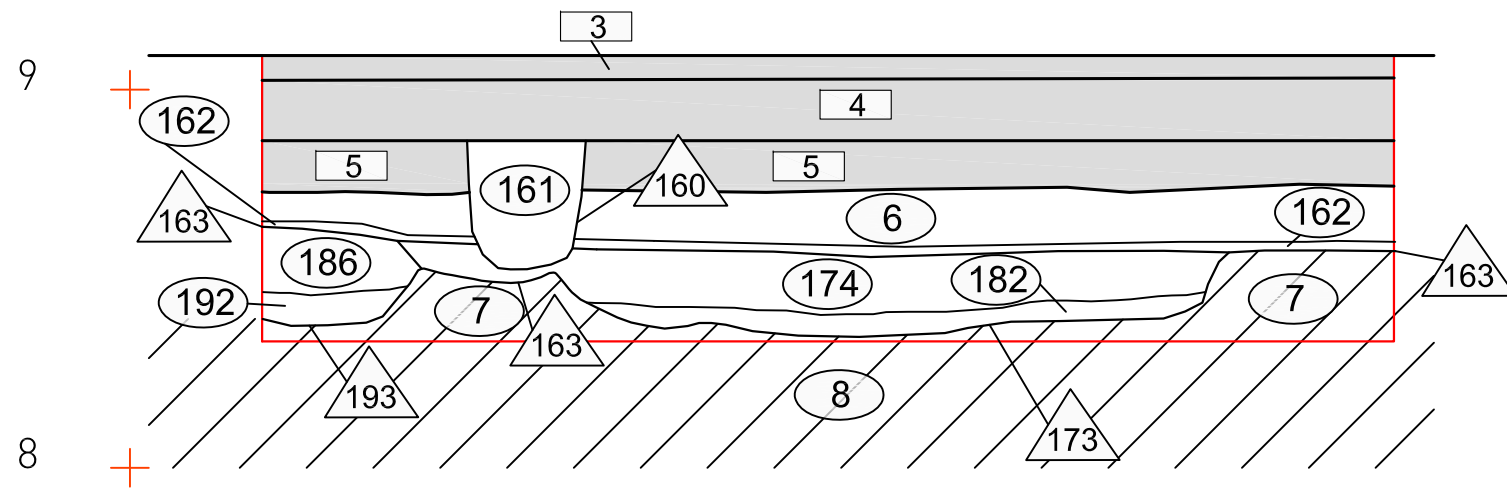
10 +
0

1 +

2 +

3 +

3.5 +



4A

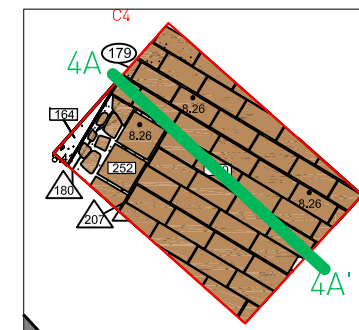
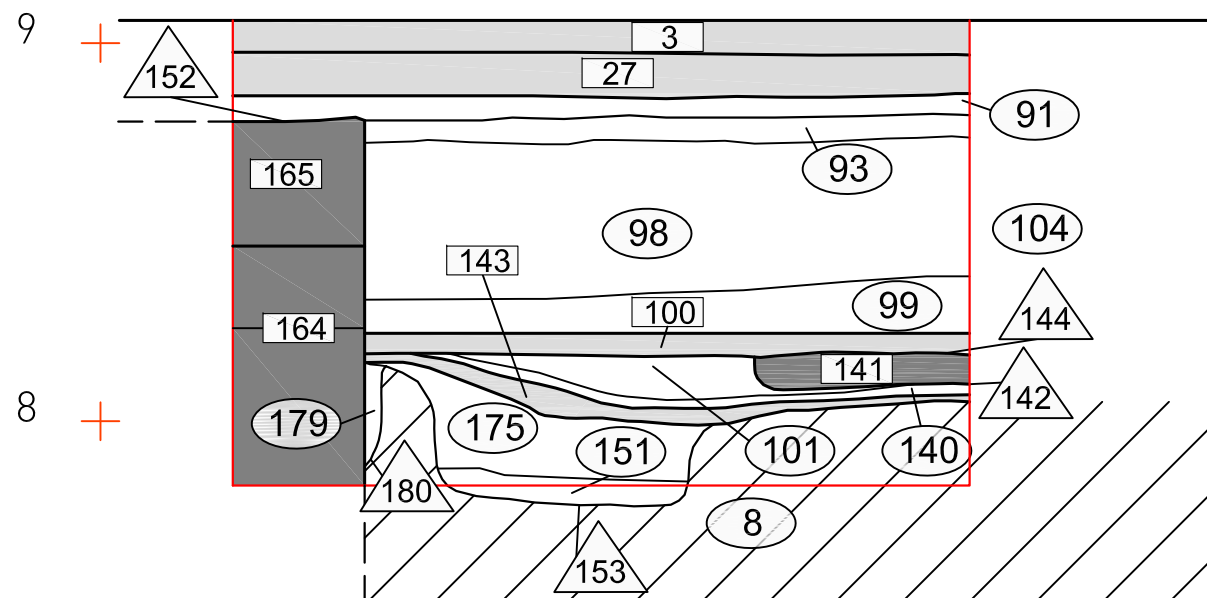
4A'

9.5 +
0

1 +

2 +

3 +



ABANS
SERVEIS CULTURALS

UBICACIÓ

LLEGENDA

- Rajols, maons, teules
- Morter de calç
- Estructures en secció
- Paviments en secció
- Límit afectació obra
- Límit intervenció
- Substrat geològic

INTERVENCIÓ
Intervenció arqueològica al carrer d'Ortigosa, 14-16. [Districte de Ciutat Vella, Barcelona].

TÍTOL
Secció 17A-17A' de la C17. Sector 2.
Secció 4A-4A' de la C4. Sector 3.

DIRECCIÓ
Mireia Crespo Selfa

PLANIMETRIA
Jordi Chorén Tosar, Markary García Álvarez

NÚM. EXPEDIENT	CODI
470 K121 NB 2020/1-28286	019/20
470 K121 NB 2020/2-29455	

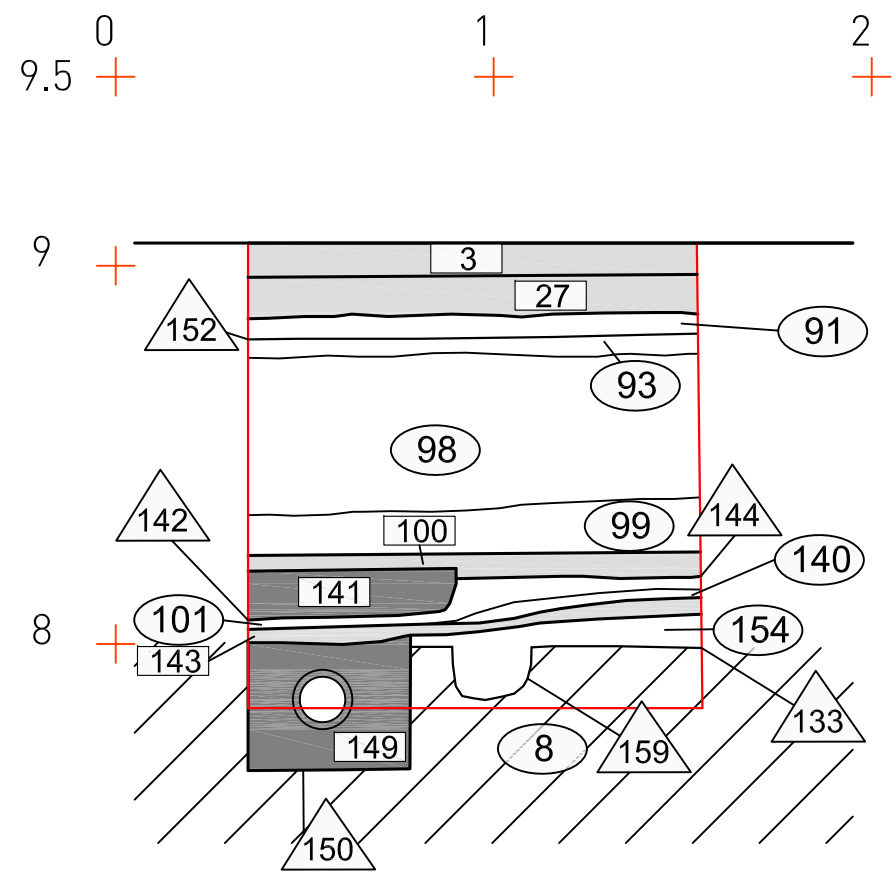
DATA
Juny i juliol de 2020

BASE TOPOGRÀFICA
ICGC 1:5000 Sistema de referència ETRS89

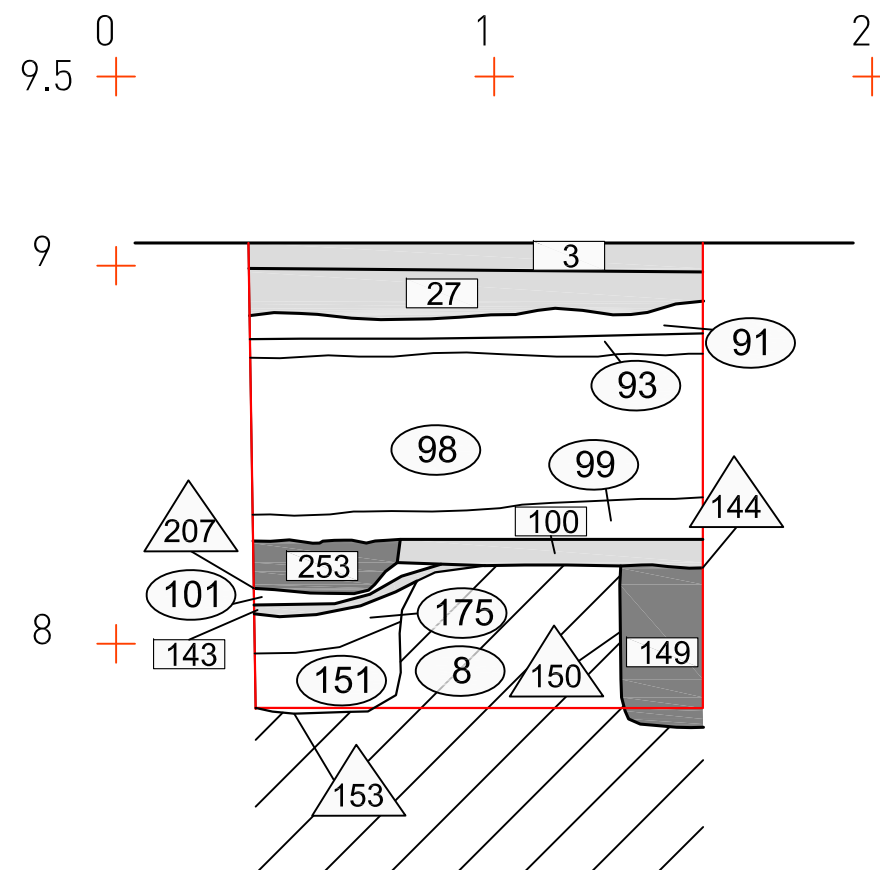
ESCALA
1:20

NÚM 43	CLIENT LIDL Supermercados SAU
-----------	----------------------------------

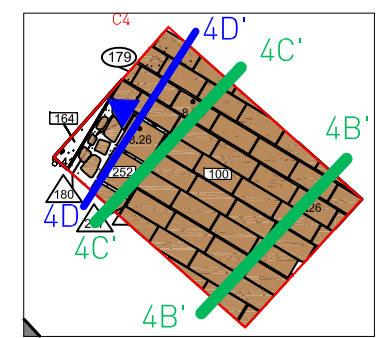
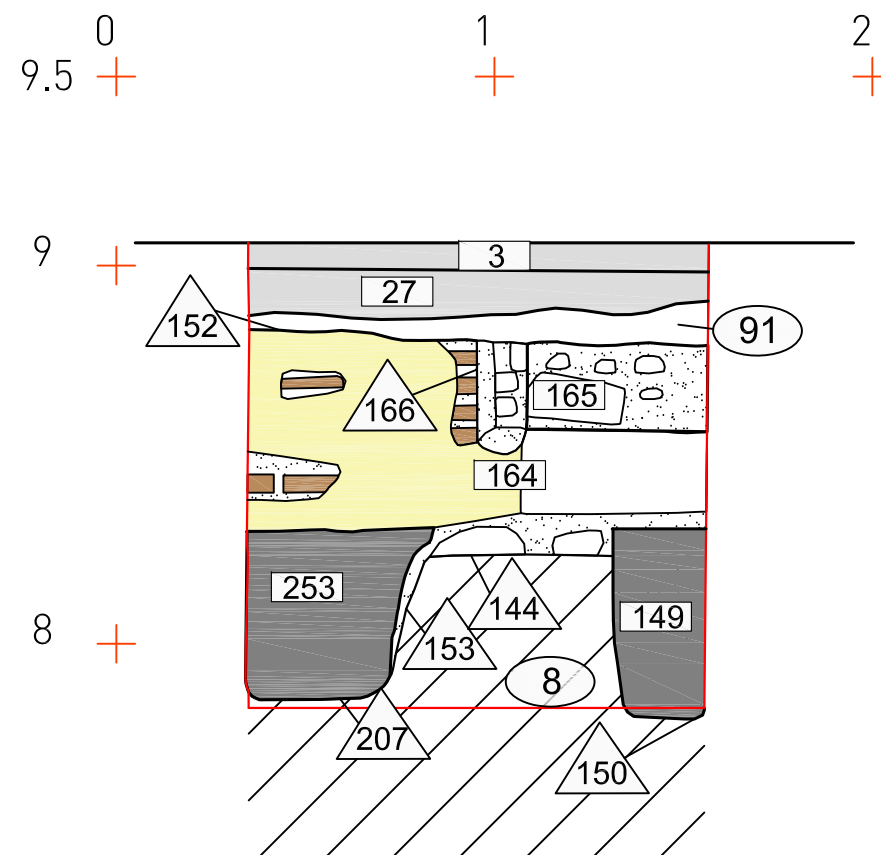
4B 4B'



4C 4C'



4D 4D'



ABANS
SERVEIS CULTURALS

N
0
E
S

UBICACIÓ

LLEGENDA

- Rajols, maons, teules
- Morter de calç
- Estructures en secció
- Paviments en secció
- Límit afectació obra
- Arrebossat
- Substrat geològic

INTERVENCIÓ
Intervenció arqueològica al carrer d'Ortigosa, 14-16. [Districte de Ciutat Vella, Barcelona].

TÍTOL
Seccions 4B-4B' i 4C-4C' i alçat 4D-D' de la C4. Sector 3.

DIRECCIÓ
Mireia Crespo Selfa

PLANIMETRIA
Jordi Chorén Tosar, Markary Garcia Álvarez

NÚM. EXPEDIENT	CODI
470 K121 NB 2020/1-28286	019/20
470 K121 NB 2020/2-29455	

DATA
Juny i juliol de 2020

BASE TOPOGRÀFICA
ICGC 1:5000 Sistema de referència ETRS89

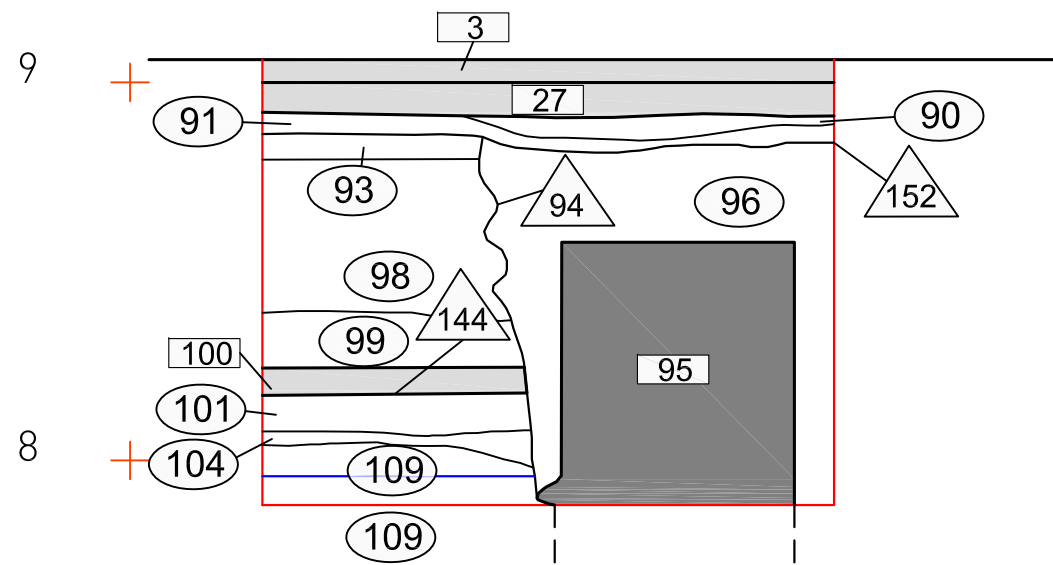
ESCALA
1:20

NÚM 44	CLIENT LIDL Supermercados SAU
-----------	----------------------------------

15A

15A'

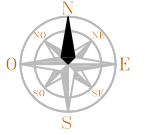
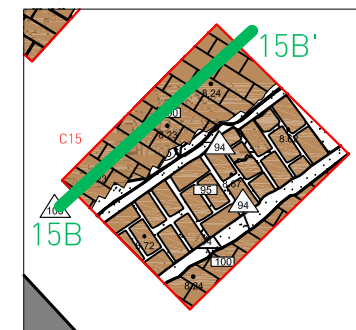
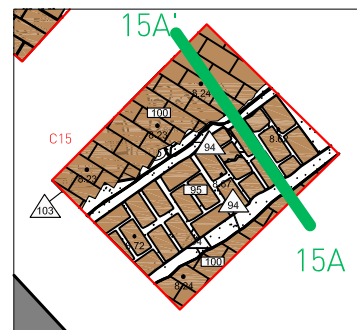
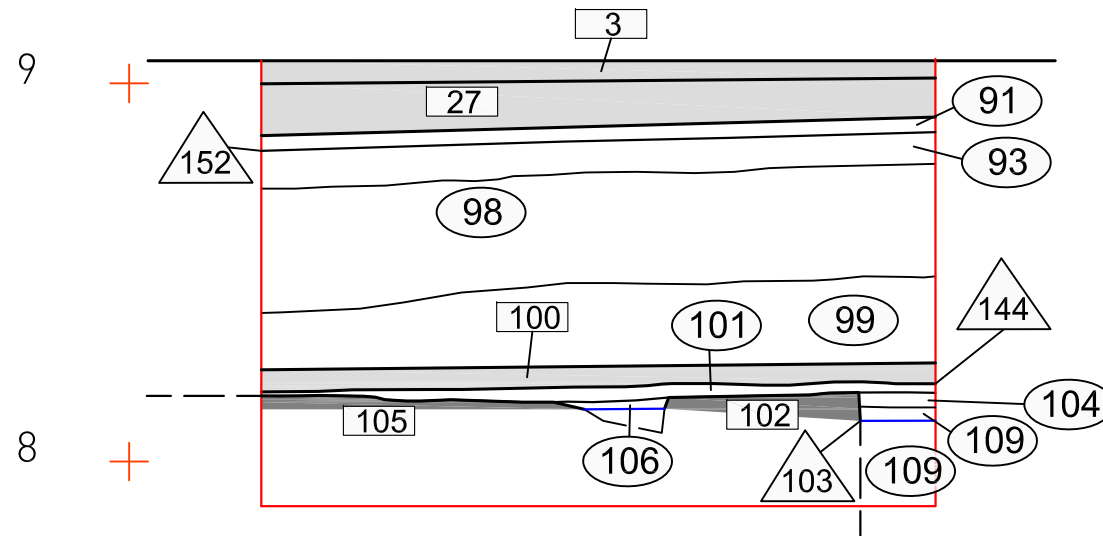
10 0 + 1 2 2.5



15B

15B'

10 0 + 1 2 2.5



UBICACIÓ



LLEGENDA

- Rajols, maons, teules
- Morter de calç
- Estructures en secció
- Paviments en secció
- Límit afectació obra
- Límit intervenció
- Substrat geològic

INTERVENCIÓ

Intervenció arqueològica al carrer d'Ortigosa, 14-16. [Districte de Ciutat Vella, Barcelona].

TÍTOL

Seccions 15A-15A' i 15B-15B' de la C15. Sector 3.

DIRECCIÓ

Mireia Crespo Selfa

PLANIMETRIA

Jordi Chorén Tosar, Markary García Álvarez

NÚM. EXPEDIENT

470 K121 NB 2020/1-28286
470 K121 NB 2020/2-29455

CODI

019/20

DATA

Juny i juliol de 2020

BASE TOPOGRÀFICA

ICGC 1:5000 Sistema de referència ETRS89

ESCALA

1:20
0 0,1 2,5 0,5m

NÚM

45

CLIENT

LIDL Supermercados SAU